

Sektion Pfannenstiel

Schweizer Alpen-Club SAC

Club Alpin Suisse

Club Alpino Svizzero

Club Alpin Svizzer



CN 1/26 Januar / Februar / März

ÖFFNUNGSZEITEN
 MO - FR: 10:00 - 22:30 UHR
 SA + SO: 09:00 - 18:00 UHR

GRIFFIG

400
KLETTERROUTEN

180
BOULDERPROBLEME

11
SICHERUNGSAUTOMATEN

UND VIELES MEHR: TRAININGSRAUM / SPEEDKLETTERN
 UMFANGREICHES KURSPROGRAMM / KAFI UND SHOP
 MEHR INFOS: WWW.GRIFFIG.COM


**panorama
 knive**

Monte Garosio 1704 Sella 2502 Piz Bernina 4049 Tödi 3614 Stanserhorn 1868 Tödi 3258 Eiger 3970 Mönch 4107 Jungfrau 4158 Dufourspitze 4634 Matterhorn 4478 Dent du Midi 3258 Mont Blanc 4810

**20%
 RABATT**

- Code: **PKSAC20**
- für SAC Mitglieder
- nicht kumulierbar
- aufs ganze Sortiment



Impressum

66. Jahrgang Januar / Februar / März 2026, Nr. 1-26

Herausgeberin

SAC Sektion Pfannenstiel, 8706 Meilen

Auflage

1400 Exemplare

Redaktion

Brigitte Chevalley

Rüeggenthalstr. 8, 8344 Bäretswil

Tel. 043 833 62 30

redaktion@sac-pfannenstiel.ch

Inserate

inserate@sac-pfannenstiel.ch

Vereinskonto der SAC Sektion Pfannenstiel Für Spenden und alle Zahlungen an die Sektion

Raiffeisenbank rechter Zürichsee

Kontoinhaber: SAC Sektion Pfannenstiel

IBAN: CH76 8080 8007 9448 0885 9

Bitte immer den Zahlungszweck klar angeben!

Mitgliederdienst

Michael Bollinger

Eichackerstr. 21, 8132 Egg ZH

Tel. 044 948 24 49

michael.bollinger@sac-pfannenstiel.ch

Homepage

www.sac-pfannenstiel.ch

Webmaster

Patrick Bertolf

webmaster@sac-pfannenstiel.ch

Druck

Feldner Druck AG, Oetwil am See

Layout

digipyrus GmbH, Männedorf

Titelbild

Tourenleiterweiterbildung

Foto: Lukas Kilchmann

Die Clubnachrichten (CN) sind das offizielle Publikationsorgan der SAC Sektion Pfannenstiel für Mitglieder und Inserenten. Der Abonnementspreis ist im Mitgliederbeitrag enthalten. Erscheint 4x jährlich.

Inhalt

Editorial	5
SAC-Expeditionsteam Frauen: Grönland by fair means	6
Touren JO Januar, Februar, März	9
Werktags- und Aktive Touren Januar	13
Werktags- und Aktive Touren Februar	32
Werktags- und Aktive Touren März	47
Voranzeigen Werktags- und Aktive	58
Neumitglieder	62
Anstrengende Kultur und ein ungelöster Kriminalfall	64
Haldensteiner Calanda 2805m	67
Nadelhorn 4327m	68
Wanderwoche Bettmeralp	70
Protokoll Generalversammlung 2025	74
Jubilare an der GV 2025	78
Revidierte Jahresrechnung und Budget GV 2025	79
Revisorenbericht	82
Kommissionen	83
Tanzbodenhütte Winterbewartung	85
Anzeigentarif	87
Danksagung	89
Allgemeine Informationen	90







Liebe Pfannenstielerinnen und Pfannenstieler

Während ich in den letzten Editorials eher emotional unterwegs war, folgt diesmal eine rein sachliche Einführung in die Clubnachrichten.

Die GV 2025 ist bereits Geschichte. Details dazu findet ihr im Protokoll in diesen CN. Zusätzlich zu den üblichen Themen, Jahresberichten etc. in Kürze: Die Anwesenden stimmten einem Planungskredit für den Erweiterungsbau der Sewenhütte zu. Damit kann die Baukommission, gemeinsam mit den Fachleuten und dem Zentralverband, die Planung weiterführen, sodass das Projekt im November 2026 an der Präsidentenkonferenz des Zentralverbandes zur Abstimmung gelangen kann.

Die Spendenkampagne wird im ersten Quartal lanciert, die Patronatsbroschüre ist druckbereit.

Ebenfalls angenommen wurden die neuen Statuten, die am 1. Januar 2026 in Kraft treten.

Anlass für die Überarbeitung waren neue Anforderungen von Swiss Olympic.

Neuwahlen gab es keine. Wiedergewählt wurden:

- Brigitte Chevalley, Redaktion CN
- Matthias Schnyder, Umwelt und Kultur
- Rahel Zangerl, Kassierin

Neu vorgestellt wurden Rolf Hügli als Hüttenverwalter der Sewenhütte und Christof Siegfried als Mitglied der Hüttenkommission. Herzlichen Dank für euer Engagement!

Gesucht wird weiterhin eine neue Hüttenverwalterin oder ein neuer Hüttenverwalter für das Schesaplanahaus.

Vielen Dank an alle, die mit Freude und Elan dazu beitragen, unseren Verein lebendig zu halten: Den Tourenleiterinnen und Tourenleitern, den Hüttenwartsparen, den Vorstandsmitgliedern und alle die im Hintergrund für die Sektion arbeiten.

Ich wünsche euch frohe Festtage, einen guten Start ins neue Jahr, gute Gesundheit und viele schöne Momente in den Bergen.

Herzlich, Erika
Präsidentin







JO Skitour Fuggstock

Datum: SA, 17. Januar 2026

Tourleiter: Lucas Wagner

Anforderungen: Kondition für ca. 1000 Hm Aufstieg

Details: Wir treffen uns an der Talstation der Seilbahn Matt-Weissenberge. Von dort geht es zuerst mit der Seilbahn hoch. Danach geht es knapp 1000 Hm in schönem Waldgelände bis zum Gipfel. Falls es die Bedingungen zulassen, nehmen wir die rasante Abfahrt ins Chrauchtal. Ansonsten fahren wir wieder nach Weissenberge ab und dann von dort auf der Schlittelpiste bis zur Talstation.

Ausrüstung: Skitourenausrüstung, Sonde, Schaufel, LVS, Helm, Verpflegung für Unterwegs

Reise: Anreise mit dem Auto, wir organisieren Fahrgemeinschaften.

Kosten: Fahrspesen und Seilbahnbillet

Auskunft: lucas.wagner@sac-pfannenstiel.ch



JO Skitour Prättigau

Datum: SA, 14. Februar 2026

Tourleiterin: Melanie Tenorio

Mitleiter: Lucas Wagner

Anforderungen: auch für Anfänger:innen, ca 1000hm Aufstieg je nach Niveau der Gruppe

Details: wir reisen mit dem öV ins Prättigau und hoffen dort ein paar schöne Schwünge im Schnee zu machen

Ausrüstung:

- Schaufle, Sonde, LVS (kann ausgeliehen werden)
- Tourenski/ Snowboard/ Splitboard
- Felle, Stöcke, Helm
- Skischuhe / Snowboardschuhe
- Sonnenbrille / Skibrille
- Verpflegung für den Tag

Verpflegung: Bitte Lunch und Trinken selber mitnehmen


Reise: wir reisen mit Zug und Bus

Kosten: öV Billett

Spezielles: je nach Schnee- und Wettersituation findet die Skitour in einer anderen Region statt

Auskunft: Genauere Infos folgen ca 7 Tage vor der Tour
Bei fragen gerne melden, Melanie Tenorio 079 658 66 26

Unterwegs zum Piz Padella
Foto: Dagmar Hollerer



Klettern & Thermalbrunnen Baden

Datum: SA, 28. März 2026

Tourleiterin: Livia Zumofen

Mitleiter: Beat Müller

Anforderungen: Lust draussen am Fels zu klettern, erste Erfahrungen im Klettern und Sichern vorhanden, mindestens 4a im Nachstieg/Toprope.

Alter: ab 12 Jahren

Details: Der Klettergarten Hertenstein bei Baden lädt zu einem abwechslungsreichen Klettertag mit schöner Aussicht über die Stadt ein. Der Felsen bietet Routen für unterschiedliche Niveaus und eignet sich gut für gemeinsames Ausprobieren und Training am Fels.

Nach dem Klettern wartet als besonderes Highlight ein entspannen des Bad in den öffentlichen Thermalbrunnen direkt am Fluss, unter freiem Himmel.

Ausrüstung: Zum Klettern: Helm, Klettergurt, Sicherungsgerät, Kletterschuhe, Schraubkarabiner, Standschlinge

Sonst: Warme Kleider, Badebekleidung, Badetuch oder Poncho

Verpflegung: Aus dem eigenen Rucksack

Reise: mit ÖV

Kosten: ÖV Billet + ca. 10.– CHF

Auskunft: livia.zumofen@sac-pfannenstiel.ch



Skitour nach Verhältnissen, WS+

Datum: SA, 03. Januar 2026

Tourleiter: Michael Wüthrich

Anforderungen: Skitouren bis WS+
Kondition für 1200hm Aufstieg

Details: Skitour im Schwierigkeitsgrad WS+ je nach Schnee-, Lawinen- und Wettersituation. Max 1200hm Aufstieg. Tourengebiet max ca. 2h Autofahrt von Region Meilen entfernt. Lasst euch überraschen. Definitives Tourenziel wird 6 Tage vorher am Sonntag Abend, 28.12.2025 kommuniziert.

Ausrüstung: Skitourenausrüstung für Tagestour, Lawinennotfallausrüstung (LVS, Schaufel, Sonde), Harscheisen

Verpflegung: Aus dem Rucksack

Reise: Fahrgemeinschaft mit Auto ab Zürichsee.

Bitte in Anmeldung anmerken ob Auto und falls ja wie viel freie Plätze vorhanden.

Kosten: Spesen für Fahrgemeinschaften gemäss Reglement, evt. Bergbahnticket, evt. Restaurant am Ende der Tour

Auskunft: Beim Tourenleiter, Tel: 078 911 60 35

Ski- / Snowboardtour nach Verhältnissen, WS

Datum: SO, 04. Januar 2026

Tourleiter: Thomas Schmitz

Details: je nach Schneeverhältnissen; Ziel wird einige Tage vorher bekannt gegeben.

Ausrüstung: komplette Ski-/Snowboardtourenausrüstung inkl. LVS etc.

Verpflegung: aus dem Rucksack

Reise: mit ÖV oder Fahrgemeinschaften

Auskunft: beim Tourenleiter

Skitour Madfurggl 2149m, evtl. Madchopf 2236m (WS bis WS+)

Datum: DI, 06. Januar 2026

Tourleiter: Peter Wyler

Anforderungen: Kondition mit Reserve; sicheres Abfahren in jedem Schnee. Sichere praktische Bedienung des LVS wird vorausgesetzt.

Details: Diese Skitour findet entweder am Dienstag, 6. oder Mittwoch 7. Januar 2026 statt.

Bitte melde dich nur an, wenn du sicher an beiden Daten teilnehmen kannst. Du bekommst spätestens am Montag, 5. Januar 2026 nachmittags alles nötige über die definitiven Durchführung.

Gemeinsame Fahrt ab Parkplatz Badi Egelsee (Bubikon) mit möglichst gut gefüllten PW's nach Weisstannen 1000müM.

Aufstieg 1150 bis 1230hm auf der Alpstrasse über Gadmen – Waldstrasse – weiter über schöne Hänge hoch – Mitztrüti – Oberrüti – Underboden – Oberboden – durch den Tüfwald – danach über offene Hänge – Böden – Obergalans – bis auf die Madfurggl 2149müM. Aufstieg mit kurzen Pausen ca. 5 Stunden.

Option Madchopf (Gipfelhang zu Fuss). Bei heikler Lawinensituation endet die Tour auf der Alp Obergalans auf 1900müM.

Abfahrt gleiche Route über schöne Hänge, mit Engpass durch den Tüfwald – die untersten 250hm teils auf der Alpstrasse, die ein Stück durch den Wald führt.

Karten: 237 S, WhiteRisk App / map.geo.admin.ch

Ausrüstung: für Skitouren inkl. Harscheisen, LVS, Sonde, Schaufel. Helm empfohlen.

Verpflegung: selbst mitbringen, aus dem Rucksack

Reise: Fahrgemeinschaften mit PW

Kosten: Fahrspesenanteil, Spesenanteil TL nach Reglement

Anmeldung: auf www.sac-pfannenstiel.ch

Spezielles: Genaue Infos folgen kurzfristig per E-Mail.

Auskunft: beim TL, 076 377 51 67



Foto: Emanuele Jannibelli

Cauma 2240m

Datum: DO, 08. Januar 2026

Tourleiter: Emanuele Jannibelli

Anforderungen: WS-

Details: Von der Bahnstation Valendas, evtl. vom Dorf Valendas aus in Waldschneiden und auf Waldwegen auf die bescheidene Kuppe mit schöner Nordabfahrt. 1400 bzw. 1550 Hm

Ausrüstung: normale Skitourenausrüstung,
inkl. LVS / Schaufel / Sonde / Harscheise

Verpflegung: aus dem Rucksack

Reise: PW oder Zug

Kosten: ca. Fr. 40.–

Spezielles: Wir entscheiden je nach Schneelage, ob Start Bahnhof Valendas (dann Zug) oder Valendas Dorf (dann PW)

Auskunft: Emanuele Jannibelli, 077 412 81 42

Skitour nach Verhältnissen

Datum: FR, 09. Januar 2026

Tourleiter: Lukas Kilchmann

Anforderungen: Skitour WS+, Aufstieg bis 1200m, 350m/Std

Details: Das genaue Tourenziel etwa wird 1–2 Tage vorab bekannt gegeben und richtet sich nach den besten Möglichkeiten.

Ausrüstung: Skitouren: (Felle, Harscheisen), Lawinen (LVS, Schaufel, Sonde). Helm empfohlen.

Verpflegung: Aus dem Rucksack

Reise: Fahrgemeinschaften

Kosten: Fahrkostenanteil FahrerIn,
Spesen TL (richten sich nach dem Tourenziel)

Auskunft: Lukas Kilchmann, 079 299 35 27

Wanna – Bärähora – 2929 M.ü.M

Datum: FR, 09. Januar 2026
Tourleiter: Luzian Storrer

Anforderungen: Gute Kondition, sicheres Fahren bei allen Schneeverhältnissen und sichere praktische Handhabung des LVS

Tour: Wir starten beim letzten Parkplatz direkt beim Beginn der Langlaufloipe und folgen der Rabiusa für gut drei Kilometer bevor wir uns in den Aufstieg Richtung Safierberg begeben. Höhenmeter für Höhenmeter spuren wir entlang der Lengegga immer in Richtung Bärähora

Karten: 257 (Safiental) WhiteRisk App / map.geo.admin.ch

Ausrüstung: Tagesverpflegung, Skitouren- bzw. Splitboardausrüstung, LVS, Schaufel und Sonde ein absolutes Muss

Verpflegung: Tagesverpflegung aus eigenem Rucksack

Reise: Fahrgemeinschaften oder mit dem ÖV nach Wanna

Kosten: Fahrspesenanteil, Spesenanteil TL nach Reglement

LVS Kurs "Schneeschuhe"

Datum: SA, 10. Januar 2026
Tourleiter: Thomas Schmitz

Details: dieser LVS Kurs richtet sich speziell an Schneeschuhläuferinnen und -läufer. Kursinhalt ist das Suchen und Retten bei einer Lawinenschüttung.

Wir üben speziell auch den Umgang mit Lawinenschütteten-Suchgeräten LVS, Sonde und Schaufel.

Der Übungsort richtet sich nach den Schneeverhältnissen und wird kurz vorher definiert.

Ausrüstung: komplette Ausrüstung zum Schneeschuhenlaufen inkl. LVS, Schaufel, Sonde.

Verpflegung: aus dem Rucksack

Reise: mit ÖV oder Fahrgemeinschaften

Auskunft: beim Tourenleiter

Madchopf 2235 m

Datum: SA, 10. Januar 2026
Tourleiter: Johann Laut

Anforderungen: WS+

Details: ab Weisstannen, Oberdorf (1003 m)
1240 Hm auf / ab
www.sac-cas.ch/de/huetten-und-touren/sac-tourenportal/6198/ski_tour/3487

Ausrüstung: Für Skitouren inkl. LVS, Sonde, Schaufel, Harscheisen
Verpflegung: aus dem Rucksack
Reise: mit öV oder PW ab Zürichsee

Fanenstock, 2236 m

Datum: SO, 11. Januar 2026
Tourleiter: Kornel Ringli

Details: Beliebte Skitour ab Elm mit eindrücklicher Kulisse am Gegenhang. Im Gipfelbereich sind verschiedene Varianten möglich.

Anforderungen: WS-

Details: 4 Stunden Aufstieg, 1200 Höhenmeter

Ausrüstung: Skitourenausrüstung, insb. LVS, Schaufel, Sonde, Harscheisen

Verpflegung: Aus dem Rucksack

Reise: ÖV bis Elm, Station, an 8.49 Uhr

Kosten: Reisespesen Tourenleiter, 29.00 Fr. (anteilmässig)

Auskunft: Beim Tourenleiter

Skitour Fanenstock
Foto: Fabian Züger



WT3 Hoch-Ybrig Weglosen – Sattlerhütte – Lehütte – Piet 1965m

Datum: SO, 11. Januar 2026

Tourleiter: Gianluca Gigante


Anforderungen: WT3

Details: Von der Talstation Weglosen im Hoch-Ybrig werden wir sobald der Schnee es zulässt, auf die Schneeschuhe umsteigen und den Anstieg zur Sattlerhütte angehen. Weiter geht es dann am Schülberg vorbei zur Lehütte, weiter über die Hinter Wannenhöchi zum Piet 1965m. Oben erwartet uns eine hübsche Aussicht und die markante 200m hohe Ostwand, welche vom Gipfel nach Osten zum Sihltal abfällt. Zurück geht's über die Druesberghütte weiter zum Startpunkt, Talstation Weglosen.

Start: 08.15 Uhr, Weglosen Talstation, Parkplatz

Ende: ca. 17.00 Uhr Weglosen Talstation

Höhenmeter rauf ca. 960m und runter ca. 960m, Distanz ca. 12km, Schneeschuhwanderzeit ca. 7h

Link zu SchweizMobil: 

Ausrüstung: Schneeschuhe und Wanderstöcke + LVS Ausrüstung

Verpflegung: Aus dem Rucksack Aus dem Rucksack (Retourweg Halt möglich in der Druesberghütte)

Reise: Individuelle oder gemeinsame Anreise zur Talstation Weglosen Hoch-Ybrig mit ÖV oder Auto.

Kosten: ca. 13.– CHF / Person bei 4 Teilnehmern + Individuelle Reisekosten vom Wohnort zur Weglosen

Auskunft: beim Tourenleiter:
gianluca.gigante@sac-pfannenstiel.ch



Ob Bonaduz
Foto: Peter Zipkes

Skitour Rütistein 2023m (WS)

Datum: DI, 13. Januar 2026

Tourleiter: Peter Wyler

Anforderungen: Kondition mit Reserve; sicheres Abfahren in jedem Schnee. Sichere praktische Bedienung des LVS wird vorausgesetzt.

Details: Diese Skitour findet entweder am Dienstag, 13. oder Mittwoch 14. Januar 2026 statt.

Bitte melde dich nur an, wenn du sicher an beiden Daten teilnehmen kannst. Du bekommst spätestens am Montag, 12. Januar 2026 nachmittags alles nötige über die definitiven Durchführung.

Ueli Walther übernimmt auf dieser Tour eine zweite Gruppe. Somit können insgesamt 11 Teilnehmer*innen dabei sein. Ohne Ueli ist bei Peter die Teilnehmerzahl auf 5 Personen begrenzt.

Gemütliche, genussvolle Skitour.

Anfahrt ab Parkplatz Entlang Seestrasse Risi Uerikon, ins Gebiet Hoch Ybrig, Weglosen 1036 müM.

Skitour "Rütistein" 2023 müM:

Aufstieg 990hm über Chäserenwald – Druesberghütte auf den Rütistein, Abfahrt gleiche Route, 600hm über breite Hänge, alsdann über den Waldweg bis zur Talsohle.

Karten: 236 S, WhiteRisk App / map.geo.admin.ch

Ausrüstung: für Skitouren inkl. Harscheisen, LVS, Sonde, Schaufel.
Helm empfohlen.

Verpflegung: selbst mitbringen, aus dem Rucksack

Reise: Fahrgemeinschaften mit PW

Kosten: Fahrspesen- und Parkplatzkostenanteil,
Spesenanteil TL nach Reglement

Anmeldung: auf www.sac-pfannenstiel.ch

Spezielles: Genaue Infos folgen kurzfristig per E-Mail.

Auskunft: beim TL, 076 377 51 67



Foto:Kornel Ringli.

Skitour nach Verhältnissen

Datum: DI, 13. Januar 2026

Tourleiter: Lukas Kilchmann

Anforderungen: Skitour WS, Aufstieg bis 1200m, 350m/Std

Details: Das genaue Tourenziel wird 1-2 Tage vorab bekannt gegeben und richtet sich nach den besten Möglichkeiten.

Ausrüstung: Skitouren: (Felle, Harscheisen), Lawinen (LVS, Schaufel, Sonde). Helm empfohlen.

Verpflegung: Aus dem Rucksack

Reise: Fahrgemeinschaften

Kosten: Fahrkostenanteil FahrerIn,
Spesen TL (richten sich nach dem Tourenziel)

Auskunft: Lukas Kilchmann, 079 299 35 27



Aufstieg zum Piz Griatschouls
Foto: Lukas Kilchmann

Fulhorn, 2528m

Datum: DO, 15. Januar 2026

Tourleiterin: Christine Tschannen

Details: Ein toller Abfahrtsberg mit verschiedenen Varianten je nach Schneeverhältnissen.

Variante ab Bergstation Windegga, Churwalden: von Churwalden (1240m) mit dem Skilift von Pradaschier zur Bergstation Windegga (2230m). Hier aufstieg nach Südwesten auf die Kuppe von Tgom'Adulta und über den steilen Rücken zur Fulbergegg und über den schmalen Norwestgrat zum Gipfel, wenn es die Wächtersituation erlaubt. Aufstieg 300m.

Variante ab Bergstation Mutta, Feldis: Von Feldis mit dem Sessellift nach Mutta. Hier dem flachen Alpweg folgend zur Alp dil Plaun. In süd-östlicher Richtung erreicht man Plaun Latscheras und über die Fulbergegg den Gipfel vom Fulberg. Aufstieg 580m.

Auch bei den Abfahrten gibt es verschiedene Optionen, nach Churwalden 1290 Tiefenmeter, nach Scheid 1308 Tiefenmeter, nach Domat/Ems 1950 Tiefenmeter

Anforderung: Sicheres Tiefschneeski fahren, da die Abfahrten eher lang sind. Aufstiegszeit je nach Variante, zwischen 1.5 und 3 Stunden.

Karten: geo.admin.ch

Ausrüstung: Skitourenausrüstung mit LVS, Fellen und Harscheisen

Verpflegung: aus dem Rucksack

Reise: mit PW, Fahrgemeinschaften, Treffpunkt 7.30 Uhr Parkplatz Egelsee, Bubikon

Kosten: Fahrspesenanteil, Spesenanteil TL nach Reglement,

Variante Churwalden – Windegga 19.– CHF

Variante Feldis – Motta Sesselbahn 10.– CHF

Anmeldung: auf www.sac-pfannenstiel.ch

Spezielles: Genaue Infos folgen kurzfristig per E-Mail.

Auskunft: beim TL, 079 346 30 23



Foto: Dagmar Hollerer

Skitour nach Verhältnissen

Datum: SA, 17. Januar 2026
Tourleiter: Roger Fischer

Anforderungen: Sichere Spitzkehren auch in steilerem Gelände
Details: Skitour nach Verhältnissen. Wir suchen guten Schnee ;-)
Ausrüstung: Skitourenausrüstung, Felle, Harscheisen, LVS. Helm empfohlen
Verpflegung: Aus dem Rucksack
Reise: Fahrgemeinschaft
Kosten: Gem. Reglement. Fahrspesen und TL Entschädigung.
Spezielles: Je nach Verhältnissen wird das Tourenziel kurzfristig bekannt gegeben werden. Teilnehmer sollten in den letzten zwei Jahren einen Skitechnikkurs (vgl.: 24. Januar) und einen LVS Kurs absolviert haben.
Auskunft: Roger Fischer, 0796613565, roger.fischer@sac-pfannenstiel.ch

Gross Chärpf

Datum: SA, 17. Januar 2026
Tourleiter: Hugo Bannwart

Anforderungen: 1500 hm Aufstieg
Details: 1400 Aufstieg, dann mit Steigeisen zum Gipfel
Ausrüstung: Skitourenausrüstung, Anseilgurt, Steigeisen, Pickel
Verpflegung: Aus dem Rucksack
Reise: Auto
Kosten: Reise und TL Kosten
Spezielles: Detailprogramm ca. 7 Tage vorher
Auskunft: 077 421 66 05



Foto: Andrea Lanfranchi

Eiskletterkurs Pontresina

Datum: SA – SO, 17. – 18. Januar 2026

Tourleiter: Christian Uhlig

Mitleiter: Fabian Züger

Details: Ein Anlass für alle, die sich mit Steigeisen und Pickel bisher vorwiegend im flacheren Gelände aufgehalten haben und sich nun im vertikalen Eis versuchen wollen. Vorwiegend geht es darum, dass ihr viel Klettern könnt – daher werden wir neben etwas Eisklettertechnik viel im Toprope unterwegs sein. Für weitergehende Inhalte wie das Schraubensetzen, Vorstieg, Standplatzbau usw. werden wir bei Bedarf aber sicher auch Zeit finden.

Durchführungsort ist die Schlucht in Pontresina.

Voraussetzungen: Erfahrung im Partnersichern für Toprope/Nachstieg.

Kenntnisse Vorstiegsichern sowie bereits Erfahrungen im Umgang mit Steigeisen und Pickel von Vorteil.

Material: Materialliste kommt nach Anmeldung.

Bitte bei der Anmeldung vermerken, falls bei euch vorhanden:

- Seil > 50 m (mit Angabe der Länge), vorzugsweise imprägniert
- Steileispickel / Eisgerät
- Eisschrauben (mit Angabe der Länge)

Verpflegung: Halbpension, aus dem Rucksack

Unterkunft: Hotel Morteratsch mit Mehrbettzimmer

Reise: mit ÖV oder Fahrgemeinschaften

Kosten: Kursgebühr CHF 120.– (gilt für 4 Teilnehmende)

+ Übernachtung (ca. CHF 110.–) und An-/Abreise

Anmeldung: auf www.sac-pfannenstiel.ch bis 19.12.2025

Spezielles: Die Anmeldung gilt erst mit Eingang der Kursgebühr als bestätigt. Die Bankverbindung wird nach der Anmeldung mitgeteilt.

Derzeit ist das Hotel für 6 Personen reserviert, daher zunächst 4 Teilnehmende.

Bei Interesse können gern mehr Personen teilnehmen – Hotel müssen wir dann schauen.

Auskunft: beim Tourenleiter



Skitour nach Verhältnissen im Prättigau

Datum: SO, 18. Januar 2026

Tourleiter: Daniel Walser

Anforderungen: Skitour WS+, Aufstieg ca. 1300 hm

Details: Tourenziel und alle weiteren Informationen werden 2 – 3 Tage vor der Tour bekanntgegeben

Ausrüstung: Vollständige Skitourenausrüstung, inkl. Harscheisen, LVS, Sonde. Helm, Mütze, Sonnen-/Skibrille, Handschuhe für Aufstieg und Abfahrt

Verpflegung: Aus dem Rucksack

Auskunft: Beim Tourenleiter

Silberer 2314 m

Datum: MI, 21. Januar 2026

Tourleiter: Garry Wagner

Anforderungen: Kondition für 1200 Hm Aufstieg

Details: Einer der "Golden Classics" im Glarnerland.

Wir starten von Hinterrichisau (1134 m) im Klöntal, teils neben, teils entlang der verschneiten Pragelpassstrasse, danach über locker bestockte Gelände zum höchsten Punkt der weiten Hochfläche (2318 M). Der Aufstieg ist ohne technische Schwierigkeit, verlangt aber Kondition und Ausdauer für 1200 Hm Aufstieg.

Ausrüstung: Skitourenausrüstung, LVS, Schaufel, Sonde, Harscheisen, Helm

Verpflegung: Rucksackverpflegung

Reise: Gemeinsame Anreise

Kosten: Fahrspesen

Auskunft: garry.wagner@sac-pfannenstiel.ch



Unterwegs zum Piz Belvair
Foto Brigitte Blöchlinger

Skitour St. Antönien

Datum: FR, 23. Januar 2026

Tourleiterin: Carola Imfeld

Anforderungen: WS

Details: Ziel und Details werden ca. 2 Tage vor der Tour bekannt gegeben.

Ausrüstung: für Skitouren inkl. Harscheisen, LVS, Sonde, Schaufel;
Helm empfohlen

Verpflegung: aus dem Rucksack

Reise: Fahrgemeinschaften oder ÖV

Kosten: Fahrkostenanteil; TL-Spesen gemäss Reglement

Auskunft: bei TL 044 926 77 46

Im Aufstieg zum Piz Tomül
Foto: Kornel Ringli



Skitour Region Andermatt

Datum: FR, 23. Januar 2026
Tourleiter: Lukas Kilchmann

Anforderungen: Skitour WS, Aufstieg bis 1200m, 350m/Std
Details: Für TeilnehmerInnen des Tiefschneekurs. Das genaue Tourenziel wird etwa 2 Tage vorab bekannt gegeben und richtet sich nach den besten Möglichkeiten.

Ausrüstung: Skitouren (Felle, Harscheisen), Lawinen (LVS, Schaufel, Sonde). Helm empfohlen.

Verpflegung: Aus dem Rucksack

Reise: Fahrgemeinschaften

Kosten: Fahrkostenanteil FahrerIn, Spesen TL

Spezielles: Anmeldung bis 09.01.2026
Für die Übernachtung sind 2er-Zimmer gebucht.
Kosten ca. Fr. 80.00 –100.00 / Person

Auskunft: Lukas Kilchmann, 079 299 35 27

Brisen 2403m (ZS)

Datum: SA, 24. Januar 2026
Tourleiter: Johann Laut

Anforderungen: ZS
Details: ab Bergstation der Luftseilbahn Gitschenen (1538 m). Im NO-Hang bis zum Skidepot 39° steil, vom Skidepot zu Fuss luftig über den Südostgrat zum



Gipfel (QR 1). Bei guten Schneebedingungen Abfahrt nach Niederrickenbach (QR 2).

Ausrüstung: Für Skitouren inkl. LVS, Sonde, Schaufel, Harscheisen

Verpflegung: aus dem Rucksack

Reise: mit öV oder PW

Kosten: Luftseilbahn Gitschenen und ggf. Niederrickenbach

Tiefschnee- und Variantenfahrkurs

Datum: SA, 24. Januar 2026
Tourleiter: Lukas Kilchmann

Anforderungen: Sicheres Skifahren auf der Piste
Details: Ziel sind nicht möglichst viele Kurven im Traum-Powder. Damit wir auch bei schwierigen Schneesverhältnissen Spaß haben können gilt es einiges zu beachten. Es geht vor allem um Technik. Welche benötige ich und wie kann ich diese im freien Gelände umsetzen, sicher und kraftschonend fahren.

Bergführer Christian Garbani und Kollege werden uns neben einer sauberen Grundtechnik auch den einen oder anderen Trick beibringen. Während des Kurses sind wir in Gruppen unterwegs welche sich nach dem Können der Teilnehmer orientieren.

Ausrüstung: Skitouren (Felle, Harscheisen) und Lawinen (Schaufel, Sonde, LVS), Helm, Warme Kleider

Verpflegung: Mittagessen an der Wärme, jede Gruppe entscheidet für sich wann und wo.

Reise: Fahrgemeinschaften ab Zürichsee

Kosten: Kurskosten ca. Fr 90.00, Bergbahnticket ca. Fr. XX, TL- Spesen (Angaben folgen), Fahrkostenanteil an FahrerIn

Spezielles: Anmeldeschluss 09.01.2026

Auskunft: Lukas Kilchmann, 079 299 35 27



Foto: Brigitte Blöchlinger

Stoos Safari ab Chlingenstock

Datum: SO, 25. Januar 2026

Tourleiter: Christopher Steffens

Anforderungen: WS, 5 – 6 h, 900 Hm Aufstieg, 2250 Hm Abfahrt

Details: Wir nutzen die Bahn auf den Chlingenstock, um von dort je nach Verhältnissen mehrere Gipfel zu sammeln. Es locken eine tolle Aussicht und mehrere Abfahrten an einem Tag.

Eine Variante der Route: Mit den Stoosbahnen bis Chlingenstock (1935 m). Einige Meter auf der Piste ostwärts hinunter bis zum Sattel bei P. 1841, dann in leichtem Gegenanstieg zum Chalberstöckli (1862 m). Abfahrt bis zur Forststrasse im oberen Abschluss des Tröliger Waldes. Auf der Forststrasse zur Alp bei P. 1409. Weiter via Mälchböden direkt hinauf zum Hängst (1890 m). Abfahrt zurück nach Tröligen. Dann unter dem Mälchstöckli hindurchquerend zur Ebene Laubgarten. Eher flach ansteigend zur Krete und dieser entlang ostwärts zum Driangel (1789 m). Steilabfahrt in leicht durchwachsenem Gelände bis Wannan (ca. P. 1554), Wiederaufstieg zum Wannentritt (1595 m). Abfahrt durch die Goldplangg zum Bürgelibach. Diesem entlang nordostwärts bis Hellberg. Nun auf ausgeschilderter Abfahrtsroute via Obere Flüelen nach Muotathal (606 m).

Ausrüstung: Standard Skitourenausrüstung
inkl LVS, Schaufel, Sonde, Harscheisen

Verpflegung: aus dem Rucksack

Reise: Anreise nach Stoos mit ÖV oder PW, Rückfahrt vom Endpunkt Muotathal bis Stoosbahn per Bus

Kosten: Tourenleiter-Spesen, Stoosbahn

Auskunft: beim Tourenleiter (079-4658010)



Foto Brigitte Blöchlinger

Skitour Hüenerchopf 2166m (WS)

Datum: DI, 27. Januar 2026

Tourleiter: Peter Wyler

Anforderungen: Kondition mit Reserve; sicheres Abfahren in jedem Schnee. Sichere praktische Bedienung des LVS wird vorausgesetzt.

Details: Diese Skitour findet entweder am Dienstag, 27. oder Mittwoch 28. Januar 2026 statt.

Bitte melde dich nur an, wenn du sicher an beiden Daten teilnehmen kannst. Du bekommst spätestens am Montag, 26. Januar 2026 nachmittags alles nötige über die definitiven Durchführung.

Ueli Walther übernimmt auf dieser Tour eine zweite Gruppe. Somit können insgesamt 11 Teilnehmer*innen dabei sein. Ohne Ueli ist bei Peter die Teilnehmerzahl auf 5 Personen begrenzt.

Gemütliche, genussvolle Skitour.

Gemeinsame Fahrt ab Parkplatz Badi Egelsee (Bubikon) mit möglichst gut gefüllten PW's nach Vermol (oberhalb Mels SG), bis zirka 1110 müM. Mit den Touren-Infos wird ein Plan des Geländes für die Anreise in Vermol zugestellt.

Aufstieg 1060hm über den Alpstutz – Gletti – Tamonsvorsäss auf den Hüenerchopf 2166 müM. Wegen Schneeverwehungen kann der Gipfel möglicherweise nicht ganz bestiegen werden.

Abfahrt gleiche Route über teils sanftere, teils steilere Hänge.

Karten: 237 S, WhiteRisk App / map.geo.admin.ch

Ausrüstung: für Skitouren inkl. Harscheisen, LVS, Sonde, Schaufel.
Helm empfohlen.

Verpflegung: selbst mitbringen, aus dem Rucksack

Reise: Fahrgemeinschaften mit PW

Kosten: Fahrspesenanteil, Spesenanteil TL nach Reglement

Anmeldung: auf www.sac-pfannenstiel.ch

Spezielles: Genaue Infos folgen kurzfristig per E-Mail.

Auskunft: beim TL, 076 377 51 67



Foto: Margrit Goetschi

Tourentage St. Antönien

Datum: MI – SA, 28. – 31. Januar 2026

Tourleiterin: Carola Imfeld

Details: Schon eine Tradition – die Tourentage in St. Antönien im herzlichen Wanna mit Zeit für Geselligkeit und Wellness. Wie immer sind Begeitpersonen der Skitourengeher ebenfalls willkommen, müssten sich jedoch "auf eigene Initiative und Verantwortung" die Zeit vertreiben.

Ausrüstung: für Skitouren inkl. Harscheisen, LVS, Sonde, Schaufel; Helm empfohlen

Verpflegung: HP und Kuchen am Nachmittag im Berghotel, Marschtee

Unterkunft: Berghotel Wanna; www.wanna.ch

Reise: mit öV oder Fahrgemeinschaften mit PW

Kosten: Fahrtspesen; HP im DZ mit Dusche/WC, TV, Wellness, HotPot: ca. Fr. 160.– / Person und Nacht; Spesen TL nach Reglement; Stornierungen ohne Ersatz nach dem 15.12.2025 sind kostenpflichtig gemäss Bedingungen Hotel.

Spezielles: beim TL 044 926 77 46

Auskunft: beim TL 044 926 77 46



St. Antönien – Sulzfluh – 2817 M.ü.M

Datum: FR, 30. Januar 2026

Tourleiter: Luzian Storrer

Anforderungen: Gute Kondition, sicheres Fahren bei allen Schneeverhältnissen und sichere praktische Handhabung des LVS

Tour: Ansprechende Tour mit einem Aufstieg von ca. 1'320 Metern
Start bei Rüti entlang dem Schanielabach Richtung Partnun. Beim Gasthaus Alpenrösli halten wir Links und gehen in den Aufstieg Richtung Schlüsselstelle beim Klettersteig "Partnunblick" – je nach Bedingungen wäre hier ein Pickel von Vorteil (eventuell Einrichten eines Fixseils). Haben wir diese etwas knifflige Stelle hinter uns, begeben wir uns in den Aufstieg entlang des Gemschtobels bis wir den Piz auf 2'816 M.ü.M erreichen. Die Abfahrt erfolgt entlang der Aufstiegsspuren. Zwischenverpflegung für Kaffee und Kuchen im Berghaus Sulzfluh immer möglich:)

Karten: 1157 (Sulzfluh), WhiteRisk App / map.geo.admin.ch

Ausrüstung: Tagesverpflegung, Skitouren- bzw. Splitboardausrüstung, LVS, Schaufel und Sonde ein absolutes Muss.

Pickel von Vorteil – wer einen hat, soll ihn doch bitte mitnehmen

Verpflegung: Tagesverpflegung aus eigenem Rucksack

Reise: Fahrgemeinschaften oder mit dem ÖV nach St. Antönien

Kosten: Fahrspesenanteil, Spesenanteil TL nach Reglement

Biwak Wassertalkogel
Foto: Evelyne Julen



Skitourenwoche Monstein

Datum: SO – FR, 01. – 06. Februar 2026
Tourleiter: Lukas Kilchmann, Emanuele Jannibelli, Matthias Becker
Tourleiterin: Christine Tschannen

Details: Unsere bewährte Skitourenwoche findet diesmal in Davos-Monstein statt (Hotel Ducan). Der ruhig gegelgte Weiler bietet sich für vielfältigste Touren an, sei es direkt vom Hotel aus (Chrachenhorn, Büelenhorn), in der näheren (Chörbschhorn, Witihürel, Wuosthorn) oder weiteren Umgebung (Sentsichron, Oischahorn, Gorihorn). Es werden drei Leistungsgruppen gebildet, Die Schwierigkeit der Touren schwankt zwischen WS (900Hm) und ZS + (1200Hm)
N.B. Anmeldungen im Internet mit Formular sind definitiv. Bei Abmeldungen ab 2026 muss gemäss den Annullationsbestimmungen des Hotels ein Unkostenbeitrag erhoben werden

Poncione Val Piana ab All'Acqua

Datum: SO, 01. Februar 2026
Tourleiter: Reto Bärtschi

Anforderungen: Schwierigkeitsgrad WS+.
Kondition für rund 3 Stunden Aufstieg erforderlich.

Details: Klassiker im Val Bedretto. Ein rund 1050 Hm langer Aufstieg ab All'Acqua, der hoffentlich mit einer wunderbaren Aussicht belohnt wird.

Ausrüstung: Komplette Skitourenausrüstung, inklusive Harscheisen

Verpflegung: Bitte individuell mitbringen

Reise: Anreise mit Privatautos; Fahrgemeinschaften werden vom Tourenleiter koordiniert. Treffpunkt um 07.45 Uhr in All'Acqua.

Auskunft: Beim Tourenleiter
per E-Mail unter reto.baertschi@sac-pfannenstiel.ch

WT1 Schönegrund – Tüfenberg – Hochhamm 1275m – Schönegrund

Datum: SO, 01. Februar 2026

Tourleiter: Gianluca Gigante

Anforderungen: WT1

Details: Markanter Hügelzug oberhalb von Schönegrund, der Aufstieg erfolgt umrahmt von der einmaligen Kulisse des Apenzeller Hinterlandes. Auf dem höchsten Punkt befindet sich das ganzjährig geöffnete Berggasthaus Hochhamm.

Start: 08.30 Uhr, Schönegrund Dorf

Ende: ca. 16.00 Uhr Schönegrund Dorf

Höhenmeter rauf und runter ca. 580m, Distanz ca. 12km, Schneeschuhwanderzeit ca. 5h 30min

Link: www.schweizmobil.ch/de/tour/31285541

Ausrüstung: Schneeschuhe und Wanderstöcke

Verpflegung: Bergrestaurant Hochhamm www.hochhamm.ch

Reise: Individuelle oder gemeinsame Anreise nach Schönegrund Dorf

Kosten: ca. 10.– CHF / Person bei 4 Teilnehmern + Individuelle Reisekosten vom Wohnort nach Schönegrund Dorf

Auskunft: beim Tourenleiter: gianluca.gigante@sac-pfannenstiel.ch

Bälmeten (2415m)

Datum: SO, 01. Februar 2026

Tourleiter: Christopher Steffens

Anforderungen: WS+, 1330 HM Aufstieg

Details: Wir gehen von der Bergbahn der Seilbahn Schattdorf – Haldi dem Strässchen entlang zum Skilift Kellerberg. Dem Lift entlang zum Oberfeld. Auf dem breiten Weg durch den Pfaffenwald und über die steilen Hänge der Stafelalp zum Butzenboden. Unter dem Hoch Fülen an den Fuss des Gipfelaufbaues des Bälmeten. Zum Grat und über diesen auf das weite Gipfelplateau. Falls der Grat ganz abgeblasen ist und wir die Skier tragen müssten, können wir Richtung Süden den Hoch Fühlen (2506) als alternatives Ziel ansteigen.

Ausrüstung: Standard Skitourenausrüstung inkl Harscheisen, Sonde, LVS, Schaufel aus dem Rucksack

Reise: Mit ÖV oder Fahrgemeinschaft nach Schattdorf, Talstation

Kosten: Tourenleiterspesen, Seilbahn von Schattdorf nach Haldi

Auskunft: beim Tourenleiter (079-4658010)

Biet 1996 m

Datum: DI, 03. Februar 2026
Tourleiter: Garry Wagner

Details: Auf der neusten Ausgabe der Landeskarte heisst der Gipfel Piet. Wir starten von Weglosen (Talstation Hoch Ybrig) und laufen etwa 900 Hm bis zum Gipfel (1996 M). Bei der Abfahrt können wir noch den Pfannenstöckli mitnehmen (ca. +100 Hm) und bei der Druesberghütte halt machen.

Ausrüstung: Skitourenausrüstung. LVS, Sonde, Schaufel, Harscheisen, Helm
Verpflegung: Rucksackverpflegung
Reise: Gemeinsame Anreise
Kosten: Fahrspesen
Auskunft: garry.wagner@sac-pfannenstiel.ch

Skitouren Averstal

Datum: SA – MO, 07. – 09. Februar 2026
Tourleiter: Kornel Ringli

Beschreibung: Das Hochtal zwischen Julierpass und San Bernardino bietet viele Skitourenmöglichkeiten. Auf 2000 Meter gelegen, ist Juppa, wo wir übernachten, ein schöner Ausgangspunkt für mehrere Aufstiege.

Anforderungen: WS+

Details: Touren bis ca. 4 Stunden Aufstieg / 1200 Höhenmeter
Ausrüstung: Skitourenausrüstung, insb. LVS, Schaufel, Sonde, Harscheisen
Verpflegung: Aus dem Rucksack
Reise: Auto in Fahrgemeinschaften
Unterkunft: Hotel Avers, im Doppelzimmer
Kosten:
- Anreise: 70 Rappen/km, verteilt auf die Teilnehmer
- Hotel: Fr. 150.– p. P. / Tag und inkl. HP
- Spesen des TL: Fahrtkosten, Übernachtung
Spezielles: Anzahlung von Fr. 200.– (bei Anmeldung)
Auskunft: Beim Tourenleiter

Parpaner Schwarzhorn

Datum: SO, 08. Februar 2026
Tourleiter: Hugo Bannwart

Anforderungen: 1200 hm
Details: von Parpan aus
Ausrüstung: Skitourenausrüstung
Verpflegung: Aus dem Rucksack
Reise: öV oder Auto
Kosten: TL Spesen
Spezielles: Detail Programm 5 Tage vor der Tour
Auskunft: 077 421 66 05

WT3- Innerthal (SZ) über den Brüschstockbügel 1488m nach Vorderthal (SZ)

Datum: SO, 08. Februar 2026
Tourleiter: Gianluca Gigante

Anforderungen: WT3-
Details: Wunderschöne Schneeschuhtour im Wägital mit einem unvergleichlich umfassenden Einblick ins Wägital. Den Brüschstockbügel gehen wir von der Innerthalseite an, welcher sehr steil im Aufstieg ist und danach geht's nur noch runter zum Vorderthal, wo wir den Bus nach Hause nehmen werden.
Start: 09:00 Uhr, Innerthal Gemeindeplatz (SZ)
Ende: ca. 15.30 Uhr Vorderthal, Bächweidstrasse (SZ)
Höhenmeter rauf ca. 640m und runter ca. 700m, Distanz ca. 10km, Schneeschuhwanderzeit ca. 5h 15min
Link: www.schweizmobil.ch/de/tour/1429937981

Ausrüstung: Schneeschuhe und Wanderstöcke
Verpflegung: Aus dem Rucksack
Reise: Individuelle oder gemeinsame Anreise nach Innerthal Gemeindeplatz (SZ)
Kosten: ca. 5.– CHF / Person bei 4 Teilnehmern + Individuelle Reisekosten vom Wohnort nach Innerthal Gemeindeplatz SZ
Auskunft: beim Tourenleiter: gianluca.gigante@sac-pfannenstiel.ch

Skitour Sunnehöreli 2242m (WS+)

Datum: DI, 10. Februar 2026

Tourleiter: Peter Wyler

Anforderungen: Kondition mit Reserve; sicheres Abfahren in jedem Schnee. Sichere praktische Bedienung des LVS wird vorausgesetzt.

Details: Diese Skitour findet entweder am Dienstag, 10. oder Mittwoch 11. Februar 2026 statt.

Bitte melde dich nur an, wenn du sicher an beiden Daten teilnehmen kannst. Du bekommst spätestens am Montag, 9. Februar 2026 nachmittags alles nötige über die definitiven Durchführung.

Ueli Walther übernimmt auf dieser Tour eine zweite Gruppe. Somit können insgesamt 11 Teilnehmer*innen dabei sein. Ohne Ueli ist bei Peter die Teilnehmerzahl auf 5 Personen begrenzt. Bei zwei Gruppen fährt die Gruppe "Ueli" in jedem Fall zurück zur Weissenberge Bahn. Die Gruppe "Peter" fährt, wenn die Verhältnisse es zulassen, über das Mühlbachtäli hinunter.

Gemütliche, genussvolle Skitour.

Anfahrt ab Parkplatz Badi Egelsee (Bubikon) nach Matt im Sernftal (GL). Von dort mit dem Luftseilbähnchen hinauf in die Weissenberge 1255 müM.

Aufstieg knapp 1000hm, über Hüsliberg – Weiden – Skihaus Stäfel – Bärenboden – dann steiler hinauf auf das Sunnehöreli (Chämmli) 2242 müM. Wenn möglich fahren wir über nordwestliche bis nördliche Traumhänge in Richtung Mühlbachtal hinunter, dann auf dem zuerst anspruchsvollen Weg zum Tobelsträsschen, von dort hinaus bis nach Engi (oder soweit der Schnee ausreicht). Ist dies nicht möglich, geniessen wir die Abfahrt zurück zur Weissenberge-Bahn.

Karten: 247 S und 237 S, WhiteRisk App / map.geo.admin.ch

Ausrüstung: für Skitouren inkl. Harscheisen, LVS, Sonde, Schaufel. Helm empfohlen.

Verpflegung: selbst mitbringen, aus dem Rucksack

Reise: Fahrgemeinschaften mit PW

Kosten: Seilbahn Matt - Weissenberge; Fahrspesenanteil, Spesenanteil TL nach Reglement

Anmeldung: auf www.sac-pfannenstiel.ch

Spezielles: Genaue Infos folgen kurzfristig per E-Mail.

Auskunft: beim TL, 076 377 51 67

"Langsamtour"

Datum: DO, 12. Februar 2026
Tourleiterin: Carola Imfeld

Anforderungen: WS

Details: Dies ist der Versuch eines neuen Formats, das diejenigen ansprechen möchte, die wirklich gemütlich und mit nicht viel Höhenmeter unterwegs sein möchten. Es muss auch nicht unbedingt ein Gipfel sein, die TN bestimmen mit, wie weit gegangen wird. Details werden ca. 2 Tage vor der Tour bekannt gegeben.

Ausrüstung: für Skitouren inkl. Harscheisen, LVS, Sonde, Schaufel; Helm empfohlen

Verpflegung: aus dem Rucksack

Reise: Fahrgemeinschaften

Kosten: Fahrkostenanteil, TL-Spesen gemäss Reglement

Auskunft: bei TL 044 926 77 46

Schneeschuh-Wochenende Furkagebiet

Datum: SA – SO, 14. – 15. Februar 2026
Tourleiter: Thomas Schmitz

Anforderungen: Kondition für 1000 – 1200hm Aufstieg mit Schneeschuhen.

Details: Im Winter ist die tief eingeschneite Strasse zum Furkapass den Wintersportlerinnen und -sportlern vorbehalten. Das Hotel Tiefenbach an der Passstrasse ist nur noch mit Ski oder Schneeschuhen zu erreichen. Es ist ein idealer Stützpunkt für unser Wochenende. Die vielfältigen Touren bieten viel Ambiente mit stimmigen Anstiegen in abwechslungsreichem Gelände. Die hochalpine Umgebung mit dem markanten Galenstock bildet die ideale Kulisse für diese erlebnisreichen Tage.

Mögliche Tourenziele: Schafberg 2590m, Chli Bielenhorn 2941m, Chli Furkahorn 3026m

Ausrüstung: komplette Schneeschuhausrüstung inkl. LVS, Schaufel, Sonde.

Verpflegung: Halbpension im Hotel Tiefenbach, Tourenproviant aus dem Rucksack

Unterkunft: DZ im Hotel Tiefenbach

Reise: mit ÖV oder Fahrgemeinschaften

Kosten: Übernachtung im DZ 120.– inkl. HP, Anreise und TL-Spesen ca. 40.–

Auskunft: beim Tourenleiter

Skitour Rütistein

Datum: SO, 15. Februar 2026
Tourleiter: Matthias Becker

Beschreibung: Eine schöne Einstiegstour: Ab Weglosen (1036m) zuerst Richtung Süden, dann auf der Forststrasse durch den Chäserenwald nach Gruebi (1420m). Nördlich der Bachsenke ostwärts zur Druesberghütte. Weiter Richtung Osten an einer kleinen Kapelle vorbei zu den Pfannenhütten und durch den weitem Westhang in einem grossen Rechtsbogen gegen den Grat hinauf. Über ein kurzes Steilstück südwärts zum höchsten Punkt des Rütisteins.
Aufstieg 990m, ca. 3 Std. Abfahrt auf gleicher oder ähnlicher Route.

Karten: geo.admin.ch

Ausrüstung: Skitourenausrüstung mit LVS, Fellen und Harscheisen

Verpflegung: aus dem Rucksack

Reise: mit PW, Fahrgemeinschaften, Treffpunkt 7.30 Uhr Parkplatz Seebad Risi Stäfa

Kosten: Fahrspesenanteil, Spesenanteil TL nach Reglement, Parkplatzticket pro Fahrzeug 10.– CHF

Anmeldung: auf www.sac-pfannenstiel.ch

Spezielles: Genaue Infos folgen kurzfristig per E-Mail.

Auskunft: beim TL, 078 726 19 29



Skitour Silberen 2318m (WS+)

Datum: DI, 17. Februar 2026

Tourleiter: Peter Wyler

Anforderungen: Kondition mit Reserve; sicheres Abfahren in jedem Schnee. Sichere praktische Bedienung des LVS wird vorausgesetzt.

Details: Diese Skitour findet entweder am Dienstag, 17. oder Mittwoch 18. Februar 2026 statt.

Bitte melde dich nur an, wenn du sicher an beiden Daten teilnehmen kannst. Du bekommst spätestens am Montag, 16. Februar 2026 nachmittags alles nötige über die definitiven Durchführung.

Gemütliche, genussvolle Skitour.

Für diese hübsche Tour braucht es im Voraus mehrfach und ausreichende Schneefälle mit Setzungen des Schnees, um die Karstfelsen(löcher) tragfähig zu überdecken.

Anfahrt ab Parkplatz Badi Egelsee (Bubikon) nach Hinter Richisau im Klöntal, 1135 müM;

Aufstieg 1185hm, zuerst über die Strasse des Pragelpasses, dann die Silberen aufwärts, neben dem Rampferenstöckli vorbei – Ochsenstrich – bis auf den Silberen Gipfel 2318 müM. Wenn möglich fahren wir über westseitig gerichtete Traumhänge hinunter, zurück via Passstrasse nach Hinter Richisau.

Karten: 236 S und 246 S, WhiteRisk App / map.geo.admin.ch

Ausrüstung: für Skitouren inkl. Harscheisen, LVS, Sonde, Schaufel. Helm empfohlen.

Verpflegung: selbst mitbringen, aus dem Rucksack

Reise: Fahrgemeinschaften mit PW

Kosten: Fahrspesenanteil, Spesenanteil TL nach Reglement

Anmeldung: auf www.sac-pfannenstiel.ch

Spezielles: Genaue Infos folgen kurzfristig per E-Mail.

Auskunft: beim TL, 076 377 51 67



Sunnehöreli 2246 m

Datum: DI, 17. Februar 2026

Tourleiter: Lukas Kilchmann

Anforderungen: Skitour WS+, sichere Spitzkehren, sicheres Tiefschneefahren, Aufstieg ca. 1000m, 350m/Std, Abfahrt ca. 1450m

Details: Vom Treffpunkt Matt GL mit der Seilbahn nach Weissenberge. Weiter in sanftem Aufstieg bis unter den Gpfelaufbau des Sunnehöreli. Ab dort mit Spitzkehren zum Gipfel. Abfahrt ins Mülibachtal und durch dieses nach Engi GL. Mit dem Bus zurück nach Matt zur Seilbahn.

Ausrüstung: Skitouren: (Felle, Harscheisen), Lawinen (LVS, Schaufel, Sonde). Helm empfohlen.

Verpflegung: Aus dem Rucksack

Reise: Fahrgemeinschaften nach Matt GL

Kosten: Luftseilbahn Weissenberge einfach Fr. 12.00, Fahrkostenanteil an FahrerIn ca. Fr.20.00, Spesen TL ca. Fr. 5.00

Spezielles: Stimmen die Verhältnisse nicht oder es liegt kein Schnee im Tal wird das Tourenziel geändert

Auskunft: Lukas Kilchmann 079 299 35 27

Tällihorn 2855 m

Datum: DI, 17. Februar 2026

Tourleiter: Garry Wagner

Anforderungen: Kondition für ca. 1200 Hm Aufstieg

Details: Ein beliebtes Ziel im Safiental. Wir starten beim Turrahus (1694 M) nach NW, zuerst sanft nach oben und schliesslich über den steilen S-Grat zum S-Gipfel (2851 M). Ca. 1150 Hm Aufstieg.

Ausrüstung: Skitourenausrüstung. LVS, Sonde, Schaufel, Harscheisen, Helm

Verpflegung: Rucksackverpflegung

Reise: Gemeinsame Anreise

Kosten: Fahrspesen

Auskunft: garry.wagner@sac-pfannenstiel.ch

Bannalprunde ab St. Jakob (Isenthal)

Datum: FR, 20. Februar 2026

Tourleiter: Lukas Kilchmann

Anforderungen: Skitour WS+, sichere Spitzkehren, sicheres Tiefschneefahren, Aufstieg ca. 1150m, 350m/Std, Abfahrten ca. 2450m

Details: Klassische Rundtour im Grenzgebiet Uri / Nidwalden. Ab St. Jakob mit der Bahn nach Gitschenen, Egg. Weiter erst flach dann steiler ansteigend zum Schonegggrat (400 m). Dann Abfahrt durchs Singäu und ober Spis nach Oberrickenbach Fell (1010 m). Ab Fell mit der Bahn zur Bannalp. Weiter zu Fuss zum Schöneggli und zum Chaiserstuel (735 m). Abfahrt über Oberalp und Hüttenboden zurück zum Ausgangspunkt (1030m) in St. Jakob.

Ausrüstung: Skitouren: (Felle, Harscheisen) Lawinen (LVS, Schaufel, Sonde), Helm empfohlen.

Verpflegung: Aus dem Rucksack

Reise: Fahrgemeinschaften nach Matt GL

Kosten: Luftseilbahn einfach Fr. 9.00 plus Fr. 13.00, Fahrkostenanteil an FahrerIn ca. Fr. 30.00, Spesen TL ca. Fr. 7.50

Auskunft: Lukas Kilchmann, 079 299 35 27



Unterhalb vom Piz Belvair
Foto: Brigitte Blöchlinger

Skitourenwoche Pitztal mit Bergführer, WS+

Datum: SA – SA, 21. – 28. Februar 2026
Tourleiter: Kornel Ringli

Details: Das Pitztal, ein hochalpines Seitental des Tirols, bietet ideale Voraussetzungen für abwechslungsreiche Skitouren in eindrucksvoller Gletscherlandschaft. Der ortsansässige Bergführer Alex Giacomelli zeigt uns ausgewählte Touren in der Region. Geplant sind Skitouren mittlerer Schwierigkeit und Dauer – bis ca. 1300 Höhenmeter bzw. 4 Stunden Gehzeit.

Untergebracht sind wir im Hotel Bergland in St. Leonhard, das durch seine zentrale Lage ein idealer Ausgangspunkt für Touren in verschiedene Richtungen ist.

Der Bergführer ist von Sonntag bis Samstag exklusiv für unsere Gruppe gebucht. Die Kosten für den Bergführer werden von den Teilnehmenden direkt untereinander aufgeteilt (keine Kostenbeteiligung durch die Sektion).

Bitte beachtet den Anmeldeschluss: 31. Oktober 2025. Mit der Anmeldung ist eine Anzahlung von CHF 500.– zu leisten.

Ausrüstung: Skitourenausrüstung, insb. LVS, Schaufel, Sonde, Harscheisen

Verpflegung: Halbpension / aus dem Rucksack

Reise: Auto, in Fahrgemeinschaften

Kosten: Unterkunft im Doppelzimmer mit Halbpension: ca. 700 € p. P. und Woche. Bergführerkosten: ca. 600 € p. P. Fahrtkosten: ca. 150 €

Anmeldung: auf www.sac-pfannenstiel.ch

Auskunft: Beim Tourenleiter

Älpeltispitz

Datum: SO, 22. Februar 2026
Tourleiter: Hugo Bannwart

Anforderungen: 1400 hm Aufstieg

Details: von Klosters

Ausrüstung: Skitourenausrüstung

Verpflegung: Aus dem Rucksack

Reise: Auto

Kosten: TL Spesen

Spezielles: Detailprogramm 5 Tage vor der Tour

Auskunft: 077 421 66 05

Eggenmandli 2448 m

Datum: MI, 25. Februar 2026

Tourleiter: Garry Wagner

Details: Von der Bergstation der Luftseilbahn Attinghausen-Brüsti (1530 m) starten wir Richtung Westen via Gratgädemli und dann vorbei an den Fuss der mächtigen Brunnistock-Südwand. In langer Traverse durch den Südosthang zum Surenenpass (2292 m) und über den häufig verblasenen Nordwestgrat auf den Gipfel (2448M). Aufstieg ca. 1000 Hm

Ausrüstung: Skitourenausrüstung. LVS, Sonde, Schaufel, Harscheisen, Helm

Verpflegung: Rucksackverpflegung

Reise: Gemeinsame Anreise

Kosten: Fahrspesen, Seilbahnbillet

Auskunft: garry.wagner@sac-pfannenstiel.ch

Skitouren Avers

Datum: DO – SA, 26. – 28. Februar 2026

Tourleiter: Lukas Kilchmann

Anforderungen: Skitouren bis ZS-, sichere Spitzkehren und Schwünge im Steilhang. Für ungeübte Tiefschneefahrer vorgängig, Besuch Tiefschnee- und Variantenfahrkurs. Aufstiege bis 1200m, 350m/H

Details: Im Avers gibt es verschiedene Möglichkeiten. Diverse Gipfel ab 900m Aufstieg. Auch eine Rundtour über Bivio ist möglich. Die Gipfelziele am 2. und 3. Tag werden vor Ort ausgewählt. Ziel sind Gipfel mit möglichst guten Verhältnissen

Ausrüstung: Skitouren (Felle, Harscheisen), Lawinen (LVS, Schaufel, Sonde). Helm empfohlen.

Verpflegung: Halbpension, Tagsüber aus dem Rucksack

Unterkunft: Hotel Avers, Juppa, DZ mit Halbpension (Wunderbare Zimmer mit 5-Gang-Menue).

Reise: Wenn möglich Fahrgemeinschaften ab Zürichsee

Kosten: Hotel/ HP Fr. 300.00. Fahrkostenanteil an FahrerIn (ca. 340km), Spesen TL Fr. 51.00

Anmeldeschluss: 12. Februar 2026

Auskunft: Lukas Kilchmann, 079 299 35 27

Fanenstock (2236m) und ev. Färispitz (2178m)

Datum: DO, 26. Februar 2026

Tourleiterin: Christine Tschannen

Beschreibung: Lohnendes und einfaches Tourenziel, ab Elm 977m. Ausgangspunkt ist die Talstation der Tschinglenbahn. Aufstieg über die Alpstrasse, bis auf 1400m, dann über sanfte Matten zum Gipfel des Fanenstocks. Oder als Variante je nach Schneeverhältnissen die Rundtour über den Grüenspitz zum Färispitz)

Anforderung: Aufstieg 1'200m, Zeit ca. 4 Stunden

Karten: geo.admin.ch

Ausrüstung: Skitourenausrüstung mit LVS, Fellen und Harscheisen

Verpflegung: aus dem Rucksack

Reise: mit PW, Fahrgemeinschaften, Treffpunkt 7.30 Uhr Parkplatz Egelsee, Bubikon

Kosten: Fahrspesenanteil, Spesenanteil TL nach Reglement

Anmeldung: auf www.sac-pfannenstiel.ch

Spezielles: Genaue Infos folgen kurzfristig per E-Mail.

Auskunft: beim TL, 079 346 30 23

Skitour Chli Chärfp
Foto: Fabian Züger



Urnerboden

evtl. ab Fistenpass – Gämshärenstock – 2972 M.ü.M

Datum: FR, 27. Februar 2026

Tourleiter: Luzian Storrer

Anforderungen: Gute Kondition, sicheres Fahren bei allen Schneebedingungen und sichere praktische Handhabung des LVS

Tour: Abwechslungsreiche Tour mit einem Aufstieg von ca. 900 Meter. Wir starten mit dem Bändli vom Urnerboden auf den Fistenpass und geniessen die ersten knapp 700 Höhenmeter bei niedrigem Puls und guter Aussicht. Ab dem Fistenpass geht es vorbei am Rund Loch hoch zum Lang Firn bis wir auf 2'972 MÜM den Gipfel des Gämshärenstock erreichen

Karten: 1193 (Tödi), WhiteRisk App / map.geo.admin.ch

Ausrüstung: Tagesverpflegung, Skitouren- bzw. Splitboardausrüstung, LVS, Schaufel und Sonde ein absolutes Muss

Verpflegung: Tagesverpflegung aus eigenem Rucksack

Reise: Fahrgemeinschaften oder mit dem ÖV auf den Urnen Boden

Kosten: Fahrspesenanteil, Spesenanteil TL nach Reglement

Weiters: Die genauen Toureninfos folgen wie immer ca. 1 Woche vor der Tour per E-Mail an alle Teilnehmenden

Auskunft: Für allfällige Fragen vorab gerne unter 076 435 29 23



Tourenwoche Oetztal
Foto: Tanja Stallmann

Chlädächer (2142m) ab Weglosen

Datum: SA, 28. Februar 2026

Tourleiter: Christopher Steffens

Anforderungen: 1100 Hm Aufstieg, WS+

Details: Kurze und wenig schwierige Tour mit schöner Abfahrt und attraktiver Aussicht vom Gipfel

Von der Busendhaltestelle Weglosen (1036 m) auf der Alpstrasse südwärts zur Brücke über die Waag (1054 m) und auf der Piste der Weglosen-Talabfahrt. Richtung Süden direkt hoch zu dem Schlittel- und Winterwanderweg (1209 m). Auf diesem bis zur Verzweigung im Chäserenwald (1348 m). Auf dem Weg südwestwärts zum Steinhüttli (ca. 1566 m) hinauf. Richtung Osten eine Rinne querend ins Chalberalpeli (1822 m) und durch die Mulde zur Twäriberglücke (2029 m). Dem Grat entlang südwärts, die letzten Meter evtl. zu Fuss, zum Ziel. Abfahrt mehr oder weniger über Aufstiegsroute

Ausrüstung: Standard Skitourenausrüstung (LVS, Sonde, Schaufel, Harscheisen), ggf Steigeisen und Pickel für Aufstieg über den Grat zum Hauptgipfel aus dem Rucksack

Verpflegung: Fahrgemeinschaft oder ÖV nach Weglosen (Talstation Hoch-Ybrig)

Reise: Fahrgemeinschaft oder ÖV nach Weglosen (Talstation Hoch-Ybrig)

Kosten: Tourenleiterspesen

Auskunft: beim Tourenleiter (079-465 8010)



Unterwegs auf den Schilt
Foto: Peter Zipkes

Werktags- und Aktive Touren März

Säntis

Datum:	SO, 01. März 2026
Tourleiter:	Hugo Bannwart
Anforderungen:	Skifahren in allen Verhältnissen, 600 Aufstieg
Details:	2 mal 1000 hm Abfahrt, 600 hm Aufstieg
Ausrüstung:	Skitourenausrüstung
Verpflegung:	Aus dem Rucksack
Reise:	ÖV
Kosten:	TL Spesen
Spezielles:	Detail ca. 5 Tage vor der Tour
Auskunft:	077 421 66 05

WT3+ Malbun – Sareis – Augstenberg

Datum:	SO, 01. März 2026
Tourleiter:	Gianluca Gigante

Anforderungen: WT3+

Details: Ab Malbun mit der Bergbahn nach Sareis und von dort auf dem Fürstin-Gina-Weg in Richtung Augstenberg, der einen dominanten Talabschluss bildet. Die meisten Höhenmeter wurden bereits mit der Bergbahn zurückgelegt, sodass wir umso mehr die Aussicht auf verschiedene Berge geniessen können.

Start: 09:30 Uhr, Bergbahnen Malbun (Sareis), Täli, Malbunstrasse 58, Talstation, Liechtenstein (FL). Ende: ca. 15.30 Uhr Bergbahnen Malbun (Sareis). Höhenmeter rauf und runter ca. 380m, Distanz ca. 6km, Schneeschuhwanderzeit ca. 4.5h

Link Schweizmobil →



Ausrüstung:	Schneeschuhe und Wanderstöcke & LVS falls vorhanden
Verpflegung:	Aus dem Rucksack, Verpflegung sonst im Restaurant Sareis möglich beim Start oder bei der Ankunft
Reise:	Individuelle oder gemeinsame Anreise nach Malbun (FL)
Kosten:	ca. 35.– CHF / Person bei 4 Teilnehmern + Individuelle Anreisekosten vom Wohnort nach Malbun + Ticket Bergbahn Berg- & Talfahrt 13.50 CHF
Auskunft:	beim Tourenleiter: gianluca.gigante@sac-pfannenstiel.ch

Valzaina Rundtour (neues Datum)

Datum: DI, 03. März 2026

Tourleiter: Lukas Kilchmann

Anforderungen: WS-, Sicheres, geübtes Skifahren im Tourengelände, Aufstiege 780m und 490m, 350m/h

Details: Diese Tour im Prärigau ist nicht von den großen Massen begangen und umfasst zwei Aufstiege sowie eine längere Zwischenabfahrt. Vom Parkplatz Corrüti Furna aus geht es über Obersäss zum Höchstelli (2185 m) mit folgender Abfahrt ins Valzaina.

Von Laubenzug aus erfolgt ein erneuter Aufstieg zum Wannanspitz (1970 m) mit anschliessender Abfahrt zum Ausgangspunkt. Die Schlüsselstelle der Tour liegt in der steilen Schlussabfahrt im Wald.

Ausrüstung: Skitouren (Felle, Harscheisen) und Lawinen (Schaufel, Sonde, LVS), Helm

Verpflegung: aus dem Rucksack

Reise: Fahrgemeinschaften ab Zürichsee

Kosten: Fahrkostenanteil an FahrerIn ca. Fr. 35.00

Spesen TL, ca. Fr. 5.00

Auskunft: Lukas Kilchmann, 079 299 35 27



Unterwegs zum Ofenpass
Foto Maja Rentsch

Badus (Six Madun) 2828 m

Datum: DI, 03. März 2026

Tourleiter: Garry Wagner

Anforderungen: Gute Kondition und sichere Spitzkehren-Technik. Gute Skifahrtechnik.

Details: Wir starten vom Oberalppass (2044 m) zuerst nach Milez hinunter (1859), wo wir die Aufstiegsspur von Tschamut erreichen und uns somit 200 Hm ersparen. Danach laufen wir über Plidutscha zu Lai da Tuma (Tumasee). Dabei müssen wir einen Steilhang überwinden. Danach in die Senke zwischen Piz Tuma und Badus und am Schluss ziemlich steil zum Gipfel.

Abfahrt auf dem gleichen Weg (Gegenanstieg +150 Hm) oder nach Tschamut (1650 m) und mit der Bahn zurück zum Oberalppass.

Diese Tour wird nur bei guten Sicht- und Schneeverhältnissen geführt und erfordert eine gute Kondition und sichere Spitzkehren-Technik.

Ausrüstung: Skitourenausrüstung, LVS, Sonde, Schaufel, Harscheisen, Helm, evtl. Pickel

Verpflegung: Rucksackverpflegung

Reise: Gemeinsame Anreise

Kosten: Fahrspesen, evtl. Bahnbillet Tschamut-Oberalppass

Auskunft: garry.wagner@sac-pfannenstiel.ch



Unterwegs aufs Laucherenstöckli

Frümseltäli, 2044m

Datum:	DO, 05. März 2026
Tourleiterin:	Christine Tschannen
Details:	Lohnendes und einfaches Tourenziel: Von Horb 886m (vor als St. Johann) geht es via Engi – Brisizimmer ins Frümseltal, Abfahrt auf gleicher Route Variante je nach Schneeverhältnissen mit der Sesselbahn bis Bergstation Selamatt (1389m)
Anforderung:	Aufstieg 1'150m, Zeit ca. 3,4 – 4 Stunden, bzw. 894m, Zeit ca. 3 Stunden.
Karten:	geo.admin.ch
Ausrüstung:	Skitourenausrüstung mit LVS, Fellen und Harscheisen
Verpflegung:	aus dem Rucksack
Reise:	mit PW, Fahrgemeinschaften, Treffpunkt 7.30 Uhr Parkplatz Egelsee, Bubikon
Kosten:	Fahrspesenanteil, Spesenanteil TL nach Reglement, bei Variante Sesselbahn ca. 10.– CHF
Anmeldung:	auf www.sac-pfannenstiel.ch
Spezielles:	Genauere Infos folgen kurzfristig per E-Mail.
Auskunft:	bei TL, 079 346 30 23

Skitouren im Bündner Oberland

Datum:	FR – SO, 06. – 08. März 2026
Tourleiter:	Roger Fischer
Anforderungen:	Erfahrene Skitourengeher
Details:	Je nach Schneeverhältnisse, Freitag Freeride in Disentis, Samstag und Sonntag Skitouren am Lukmanier oder in der oberen Surselva.
Ausrüstung:	Skitourenausrüstung. Wird bei der Anmeldung bekannt gegeben. Für Freeride Abfahrten ist ein Airbagrucksack empfehlenswert (kann gemietet werden).
Verpflegung:	Auf Tour aus dem Rucksack
Unterkunft:	Medelina - casa. culinrica cultura oder Privatunterkunft.
Reise:	Fahrspesen gem. Reglement.
Kosten:	Bergbahnen, evtl. Taxi und Unterkunft / Verpflegung.
Spezielles:	Teilnehmer sollten in den letzten zwei Jahren einen Skitechnikkurs (vgl.: 24. Januar) und einen LVS Kurs absolviert haben.
Auskunft:	Roger Fischer, 0796613565, roger.fischer@sac-pfannenstiel.ch

Engadin – Piz Muragl – 3'134 M.ü.M

Datum: FR, 06. März 2026

Tourleiter: Luzian Storrer

Anforderungen: Gute Kondition, sicheres Fahren bei allen Schneeverhältnissen und sichere praktische Handhabung des LVS

Tour: Wunderschöne Tour mit fantastischer Aussicht und langer Abfahrt über 1'400 Höhenmeter.

Die ersten Höhenmeter legen wir ohne Anstrengung mit der Zahnradbahn zurück. Oben in Mouttas Muragl angekommen geht es gemächlich den Winterwanderwegen entlang, bis wir am Ende der Tschimas da Mouttas zum Lej da Muragl gelangen. Nach kurzer Verpflegung begeben wir uns in den eigentlichen Aufstieg. Hoch zum Firn und immer mit dem Piz Clüx vor Augen... nach der Traverse (Schlüsselstelle) gelangen wir auf den Sattel – Piz Clüx zur Linken und Piz Muragl zur Rechten. Hier richten wir unser Ski Depot ein und legen die letzten Höhenmeter zum Gipfel zu Fuss zurück.

Ausrüstung: Tagesverpflegung, Skitouren- bzw. Splitboardausrüstung, LVS, Schaufel und Sonde ein absolutes Muss

Karten: 1257 (St. Moritz), WhiteRisk App / map.geo.admin.ch

Verpflegung: Tagesverpflegung aus eigenem Rucksack

Reise: Fahrgemeinschaften oder mit dem ÖV nach Punt Muragl – für diese Tour lohnt es sich sicherlich bereits einen Tag zuvor anzureisen ;)

Weiters: Die genauen Toureninfos folgen wie immer ca. 1 Woche vor der Tour per E-Mail an alle Teilnehmenden

Auskunft: Für allfällige Fragen vorab gerne unter 076 435 29 23



Tuoi Tage

Datum: SO – DO, 08. – 12. März 2026

Tourleiter: Hugo Bannwart

Anforderungen: sicheres Skifahren, Aufstiege bis 1300 hm

Details: Verschiedene Gipfel ab Tuoi Hütte, zb. Fliana, Buin, Dreiländerspitze, Silvrettahorn, Jamspitze, Jetamias.....

Ausrüstung: Skitourenausrüstung, Pickel, Steigeisen, Anseilgurt

Verpflegung: HP in der Hütte, Rest aus dem Rucksack

Unterkunft: Chamanna Tuoi

Reise: ÖV oder Auto

Kosten: Fr. 260.– plus Reise und Spesen TL

Spezielles: Detail Programm ca. 1 Woche vor der Tour

Auskunft: 077 421 66 05

Pilatus Widderfeld 2076m

Datum: DI, 10. März 2026

Tourleiter: Emanuele Jannibelli

Anforderungen: WS

Details: von der Lütholdsmatt ob Alpnach über die Alp Mährenschalg und den Feldeggwald über den grossen aussichtsreichen Westhang auf den Nebengipfel im Pilatus-Massiv. 900 Hm, ca. 3h Aufstiegszeit

Ausrüstung: normale Skitourenausrüstung inkl. LVS/Schaufel/Sonde/Harscheisen

Verpflegung: aus dem Rucksack

Reise: mit PW zur Lütholdsmatt (Bergstrasse ab Alpnach)

Kosten: ca. Fr. 50.–

Spezielles: Bei viel Schnee evtl. Start weiter unten, sodass etwa 1200Hm zusammenkommen

Auskunft: Emanuele Jannibelli 077 412 81 42

Blüemberg 2404 m

Datum: DO, 12. März 2026
Tourleiter: Lukas Kilchmann

Anforderungen: WS, Sicheres Skifahren im Tourengelände, Aufstieg 1200m, Abfahrt 1800 m

Details: Der Blüemberg ist die hinterste Erhebung im Riemenstaldental. Aufstieg ab Käppeliberg über Alt Stafel und Husmätteli bis unter den Gipfel. Danach Fussaufstieg, kettenversichert, mit aufgebundenen Skis zum Gipfel. Abfahrt über Rapperslauri, Wasserböden und Äbnet nach Muotathal. Rückreise nach Schwyz, ab Muotathal mit Bus.

Ausrüstung: Skitouren: (Felle, Harscheisen) Lawinen (LVS, Schaufel, Sonde). Helm empfohlen.

Verpflegung: aus dem Rucksack

Reise: Fahrgemeinschaften ab Zürichsee. Auto bis Schwyz Bahnhof, ab dort mit Zug 7.36 h nach Sisikon und Bus nach Käppeliberg.

Kosten: Fahrkostenanteil an FahrerIn, Bahn / Bus Schwyz-Käppeliberg (1/2 Tax) Fr. 7.60, Bus Muotathal-Schwyz (1/2 Tax) 3.70, Spesen TL, ca Fr. 5.00

Spezielles: Sollte im Muotathal unten kein Schnee liegen fahren wir zurück ins Käppeliberg.

Auskunft: Lukas Kilchmann 079 299 35 27

Schneeschuhtour nach Verhältnissen WT4

Datum: SA, 14. März 2026
Tourleiter: Thomas Schmitz

Details: wir suchen uns gute Schneeverhältnisse. Das Tourenziel wird einige Tage vor der Tour bekannt gegeben. Anforderung ca. 1200hm Aufstieg.

Das Datum musste eine Woche auf den 14.3. nach vorne verschoben werden. Im Jahresprogramm steht der 21.3.

Ausrüstung: komplette Schneeschuhausrüstung inkl. LVS, Schaufel, Sonde

Verpflegung: aus dem Rucksack

Reise: mit ÖV oder Fahrgemeinschaften

Auskunft: beim Tourenleiter

Isisizer Rosswis ab Berghaus Malbun

Datum: SO, 15. März 2026

Tourleiter: Reto Bärtschi

Anforderungen: WS. Kondition für rund 3¼ Stunden Aufstieg erforderlich.

Details: Beliebter Skitourenklassiker mit 1090 Hm Aufstieg

Ausrüstung: Komplette Skitourenausrüstung

Verpflegung: Bitte individuell mitbringen

Reise: Anreise mit Privatautos; Fahrgemeinschaften werden vom Tourenleiter koordiniert. Treffpunkt um 7.00 Uhr beim Berghaus Malbun.

Auskunft: Beim Tourenleiter: reto.baertschi@sac-pfannenstiel.ch



Auf dem Grat zum Piz Tomül
Foto: Kornel Ringli

Looking for Snow

Datum: SO – SA, 15. – 21. März 2026

Tourleiter: Lukas Kilchmann

Mitleiter: Roger Fischer

Anforderungen: bis ZS+, Geübtes und sicheres Skifahren sowie dem ausführen von Spitzkehren im Tourengelände, Besuch eines LVS und Tiefschneekurses in den letzten 3 Jahren. Aufstiege bis 1300m, Flexibilität im Umgang mit kurzfristigen Änderungen

Details: Diese Ausschreibung richtet sich an SifahrerInnen. Wir möchten eine spannende Woche irgendwo im Alpenbogen verbringen. Die genaue Region ist zweitrangig. Wenn das Wetter oder die Schneebedingungen nicht passen oder wir von besseren Bedingungen erfahren, wechseln wir auch während der Woche die Gegend. Das Ziel für den Wochenstart wird entsprechend der Schneesituation etwa zwei bis drei Tage vor Beginn der Woche bestimmt. Wir streben den Südwesten an der Grenze zwischen Italien und Frankreich an - wenn das Wetter mitspielt. Wenn nicht, ist es auch möglich, dass wir nach Osten fahren. Jeweils am Vorabend besprechen wir die Route für den nächsten Tag. Zudem sind Freeride-Tage oder die Buchung eines lokalen Führers möglich.

Ausrüstung: Skitouren incl, Felle, Harscheisen, LVS (Batteriekontrolle), Sonde, Rucksack. Helm empfohlen, Pickel, Steigeisen, Klettergurt mit dazugehörigem Material.

Verpflegung: In der Unterkunft oder auf Absprache. Unterwegs aus dem Rucksack

Unterkunft: Hotel/Pension ZF/ HP oder Berghütte

Reise: Fahrgemeinschaften ab Zürichsee

Kosten: Übernachtungen ZF ca. Fr. 100.00 pro Nacht, Fahrkostenanteil an FahrerIn ca.180.00, Spesen TL, Fr. 400.00, ev. Lifttickets, ggf. lokaler Führer für 1–2 Tage

Spezielles: Sollte sich während der Woche eine anhaltende Schlechtwetterlage anbahnen brechen wir das Unternehmen ab.

Auskunft: Lukas Kilchmann 079 299 35 27
oder Roger Fischer 079 661 35 65

Redertengrat 2214 m

Datum: DI, 17. März 2026

Tourleiter: Garry Wagner

Anforderungen: Kondition für ca. 1300 Hm Aufstieg

Details: Wir starten am südlichen Anfang des Wägitalersees (918 m) steil südostwärts durch den Wald zur Rinderweid (1307 m) und danach an der Mutterbergmulde vorbei bis zur Gratkante hinauf (2214 m). Eine lange Tour (ca. 1300 Hm) aber ohne technische Schwierigkeiten.

Ausrüstung: Skitourenausrüstung. LVS, Sonde, Schaufel, Harscheisen, Helm

Verpflegung: Rucksackverpflegung

Reise: Gemeinsame Anreise

Kosten: Fahrspesen

Auskunft: garry.wagner@sac-pfannenstiel.ch

Engadin Skitouren

Datum: MO – FR, 23. – 27. März 2026

Tourleiter: Lukas Kilchmann

Anforderungen: bis ZS+, Geübtes und sicheres Skifahren und ausführen von Spitzkehren im Tourengelände, Aufstiege bis 1300m

Details: Von unserer Basis aus, einem Apartment mit 3 Doppel-Zimmern, stehen diverse Tourenziele zur Auswahl die wir je nach Verhältnissen auswählen werden. Mögliche Gipfelziele: Muntisché 2605 m, Muragel 3157 m, Murtiröl 2660 m, Porcabella 3079 m, Utér 2967 m, Vadrett 3199 m und weitere.

Ausrüstung: Skitouren (Felle, Harscheisen), Lawinen (LVS; Batteriekontrolle, Schaufel, Sonde), Rucksack. Helm empfohlen, Pickel, Steigeisen

Verpflegung: Das Frühstück bereiten wir im Apartment selber zu. Nachtessen auf Absprache. Unterwegs aus dem Rucksack

Unterkunft: Residence Miragolf, Madulain, Apartment mit Doppelzimmern

Reise: Fahrgemeinschaften ab Zürichsee

Kosten: - Übernachtungen ohne Verpflegung Fr. 315.00

- Fahrkostenanteil an FahrerIn/oder ÖV-Ticket

- ÖV-Fahrten Engadin ev. ca. Fr. 50.00

- Spesen TL, ca. Fr. 150.00

Auskunft: Lukas Kilchmann 079 299 35 27

Gauschla 2310m

Datum: DI, 24. März 2026
Tourleiter: Emanuele Jannibelli

Anforderungen: ZS (+)

Details: vom Türlenrank an der Palfriesstrasse ca. 30 minütiger Fussmarsch auf Wanderweg, dann Skiaufstieg auf dem weiten Ostrücken, sicher bis ca. 2120m (Skidepot, bis hier ZS-), Weiter tw. exponiert zu Fuss (bei hervorragenden Verhältnissen mit Ski, dann ZS+) auf den ausichtsreichen Gipfel. ca. 4.5 h Aufstiegszeit

Ausrüstung: normale Skitourenausrüstung inkl. LVS / Sonde / Schaufel / Harscheisen + Pickel und Steigeisen

Verpflegung: aus dem Rucksack

Reise: mit PW

Kosten: ca. Fr. 40.–/Person

Spezielles: konditionell anspruchsvolle Tour, die alpine Kenntnisse verlangt

Auskunft: Emanuele Jannibelli 077 412 81 42

Bishorn 2149m

Datum: SA – SO, 28. – 29. März 2026
Tourleiter: Emanuele Jannibelli

Anforderungen: ZS

Details: Der Hüttenweg ist die Tour!
1. Tag: Zinal-Le Vichiesso-Roc de la Vache-Tracuithütte, 1700Hm.
2. Tag: Tracuithütte – Bishorn 900 Hm

Ausrüstung: komplette Skitourenausrüstung + Klettergut, Pickel, Steigeisen, pers. Gegenstände für Hüttenbernachtung

Verpflegung: aus dem Rucksack. HP in der Hütte

Unterkunft: Tracuithütte SAC

Reise: mit PW nach Zinal

Kosten: Hütte. ca. Fr. 85.– Resiespesen ca. Fr. 90.– + Anteil Leiterspesen

Spezielles: Die Reservaton ist nur mittels Anzahlung von Fr. 60.– an den Tourenleiter gültig (Annulationskosten Hütte)

Auskunft: Emanuele Jannibelli

Piz Tuf 2833m

Datum: DI, 31. März 2026

Tourleiter: Garry Wagner

Anforderungen: Diese Tour verlangt Kondition und Ausdauer für bis zu 1350 Hm Aufstieg.

Details: In der Hoffnung auf noch guten Schneesverhältnissen Ende März starten wir von Wergenstein (1500 M) und steigen auf den Piz Tuf (2834 M) an der westlichen Schulter vom Beverin. Diese Tour verlangt Kondition und Ausdauer für bis zu 1350 Hm Aufstieg.

Ausrüstung: Skitourenausrüstung. LVS, Sonde, Schaufel, Harscheisen, Helm

Verpflegung: Rucksackverpflegung

Reise: Gemeinsame Anreise

Kosten: Fahrspesen, Seilbahnbillet

Spezielles: Bei schlechten Schneesverhältnissen Ende Winter suchen wir nach alternativen Touren :-)

Auskunft: garry.wagner@sac-pfannenstiel.ch



Aufstieg aufs Helgenhorn
Foto: Kornel Ringli

Bernina Tage

Datum: MO – FR, 06. – 10. April 2026

Tourleiter: Hugo Bannwart

Anforderungen: sicheres Skifahren

Details: verschiedene Gipfel ab Hospiz, mit Königstour Piz Palü

Ausrüstung: Skitourenausrüstung, Anseilgurt, Pickel, Steigeisen

Verpflegung: Halbpension, Zwischenverpflegung kann dazugekauft werden

Unterkunft: Bernina Hospiz, (Doppelzimmer)

Reise: öv oder Privatauto

Kosten: Fr. 600.– plus Reise und TL Spesen

Auskunft: 077 421 66 05

Im Aufstieg zum Piz Padella
Foto: Brigitte Blöchlinger



Wildkräuterchuchi auf dem Tanzboden

Datum: DO – FR, 21. – 22. Mai 2026

Tourleiterin: Brigitte Chevalley

Mitleiterin: Irène Kamer

Anforderungen: 1. Tag: Ebnat-Kappel – Tanzboden (via Abschlagen)

T1 Distanz 7 km, Hm auf 850m / ab 50m

2. Tag: Tanzboden – Rieden (via Alp Wielesch)

T1 Distanz 8 km, Hm auf 100m / ab 830m

Details: Auf dem Weg zu unserer Tanzbodenhütte wird uns Irène in die Welt der Wildkräuter einführen. Wir haben genügend Zeit um gemütlich hochzuwandern, Kräuter kennenzulernen und zu sammeln. In der Tanzbodenhütte angekommen, geht es dann ab in die Küche und wir bereiten unter Irène's Anleitung ein feines 4-Gang Menue zu. Nach einem feinen z'Morge machen wir uns am 2. Tag wieder auf die Socken und wandern über die Alp Wielsch nach Rieden.

Karten: geo.admin.ch

Ausrüstung: Wanderausrüstung nach Witterung und alles was ihr zum Übernachten braucht inkl. Hüttenschlafsack.

Verpflegung: unterwegs aus dem Rucksack, Abendessen + z'Morge in der Hütte

Unterkunft: unsere schöne Tanzbodenhütte

Reise: wird noch mitgeteilt

Kosten: ÖV Billett, für Mitglieder Fr 105.– / für Gäste Fr 115.–

(Kursbeitrag 60.–, Kochzutaten max. 15.–, Übernachtung in der Hütte für Mitglieder 25.– / für Gäste 35.–, Leiterspesen 10.– / Teilnehmer)

Anmeldung: auf www.sac-pfannenstiel.ch

Spezielles: Irène Kamer war 27 Jahre lang (1992 – 2020) Hüttenwartin auf der Lidernenhütte. 2005 schloss sie die Ausbildung zur ärztlich geprüften Gesundheitsberaterin GGB ab und machte gleich auch noch eine Weiterbildung zur Kneippberaterin. In den Folgejahren befasste sie sich intensiv mit essbaren Wildkräutern und schloss 2016 den einjährigen Lehrgang des Kräuterseminars in Bärau/BE ab. Anschliessend folgte 2021 die Ausbildung zur Phytopraktikerin an der Heilpflanzenschule in Freiburg i.Br.

Auskunft: bei Brigitte 043 833 62 30

Wanderungen um Adelboden

- Datum:** MO – FR, 15. – 19. Juni 2026
Tourleiterin: Ruth Bernhard und Brigitte Chevalley
- Anforderungen:** je nach Verhältnissen Wanderungen von 3 1/2 – 5 1/2 Std. bis 900 Hm
Details: Mögliche Wanderziele: Tschentenalp 1942, Engstligenalp 1952, Tschingellochtihore 2630m, Höchsthore 1921m, Sillerebüel – Hahnenmoospass, Höhenwanderung
- Ausrüstung:** Gute Wanderschuhe, Stöcke, Regen- und Sonnenschutz, persönliche Kleider
- Verpflegung:** tagsüber aus dem Rucksack
Unterkunft: Ferien- und Familienhotel Alpina, Adelboden, Familie R. Müller, Tel. 033 673 75 75, info@alpina-adelboden.ch
im DZ Fr. 125.– / im EZ 145.– inkl. HP, öV Billette, Seilbahn sind inbegriffen
- Reise:** mit öV, Wohnort – Adelboden Oey retour
Kosten: Hotel inkl. HP Fr. 500.– bis Fr. 580.–, Leiterkosten Fr. 100.–, Billett
- Spezielles:** Bei der Anmeldung bitte DZ oder EZ vermerken
Auskunft: bei Ruth Bernhard 079 771 64 52

Oberwallis MTB

- Datum:** MI – FR, 26. – 28. August 2026
Tourleiter: Lukas Kilchmann
- Anforderungen:** bis S2 Passagen, Aufstiege. bis 1100 m, Abfahrten bis 1800 m
Details: Ab Oberwald nehmen wir das Postauto zum Grimselpass, wo wir unsere Touren starten. Unsere Etappenziele sind Reckingen, Ernen und Gspon. Wir befahren Wege und Trails mit Schwierigkeit bis S2 und geniessen immer wieder grandiose Ausblicke auf die Walliser Viertausender und in die Täler.
- Ausrüstung:** Mountainbike, Helm, ev Protektoren
Verpflegung: in den Unterkünften oder auf Absprache. Unterwegs aus dem Rucksack
- Unterkunft:** Zimmer Frühstück in Reckingen, Ernen, Gspon
Reise: Anreise individuell nach Oberwald, Rückreise ab Brig.
Kosten: Zimmer mit Frühstück ca. Fr. 300.00, Spesen TL, ev. Begbahnticket.
Spezielles: e-MTB möglich
Auskunft: Lukas Kilchmann



Herzlich willkommen in unserer Sektion SAC Pfannenstiel

RAIFFEISEN

Raiffeisenbank
rechter Zürichsee

Was **uns** ausmacht:

Kompetenz.



Daniel Meier

Leiter Geschäftsstelle Meilen

«Als Genossenschaft bieten wir Ihnen ausgezeichnete
Beratung sowie persönliche Vorsorge- und Anlagelösungen.»



Gisela Bürki, Matthias Schnyder, Robert Funck, Bergführer Robert Kofler und Georg Bilo

Alpinwanderung Fundstelle Ötzi 24. – 27.7.25

Es ist neblig. Schneeflocken tanzen vom Himmel und doch hat man das Gefühl, dass jederzeit die Sonne durch das Grau des Nebels dringen kann. Langsamem Schrittes stapfen wir angeseilt hintereinander her über den Niederjochferner bergwärts dem Gipfel des Similauns entgegen. Jeder in seine Gedanken versunken. Ab und zu wirft Robert, unser Bergführer, einen Blick zurück um zu sehen ob das eingeschlagene Tempo für alle stimmt. Auch ich bin in Gedanken versunken. Sie führen mich 5000 Jahre zurück zu jenem Manne der hier ganz in der Nähe, am Tisenjoch, unter unklaren Verhältnissen gestorben ist. Vermutlich hatte er ähnliche Verhältnisse wie wir. Für die damalige Zeit war er jedoch sehr gut ausgerüstet, doch Nebel und Schneetreiben machten seine Unternehmung zur Tortur.

Doch was trieb ihn im Frühsommer vor 5000 Jahren in diese unwirtliche Gegend, auf diese Höhen von über 3200 mü. M.?

Wie wir heute wissen kam er aus dem Süden von Vernagt her und benutzte deshalb den einzigen Übergang über das Tisenjoch ins Ötztal. Wollte er da Freunde besuchen oder war er auf Handelsreise? Ging diese vielleicht bis nach Arbon an den Bodensee? Zur selben Zeit gab es da ein grosses Dorf mit weiträumigen Handelsbeziehungen die bis in den ungarischen Raum, nach Oberitalien und Frankreich reichten. Wir wissen es nicht. Was wir hingegen wissen ist, dass er ca. 45 Jahre alt war und wohl einer der Ältesten seiner Sippe. Seine körperliche Verfassung war nicht mehr die Beste. Seine Lunge war stark verrusst da er oft am Feuer seines Hauses gesessen hat. Zudem hatte er Abnutzungen in den Gelenken, verkalkte Blutgefässe und er litt an Durchfall. Auch wies sein Körper

Verletzungen auf, die er sich während seines Lebens zugezogen hatte. Er hatte einmal das Nasenbein gebrochen oder ein Serienrippenbruch auf der linken Seite seines Brustkorbes. Auch hatte er eine Erfrierung an der linken kleinen Zehe. Nicht überraschend waren seine sehr stark abgenutzten Zähne. Zudem litt er an einer noch nicht bestimmten chronischen Krankheit und sein Immunsystem wurde 16 bis acht Wochen vor seinem Tod starken Stresssituationen ausgesetzt. Doch all diese Beschwerden waren nicht die Todesursache. In seiner Schulter steckte eine Pfeilspitze, die von einem Bogen abgeschossen wurde. Der Pfeil durch bohrte das linke Schulterblatt und blieb 15 mm von der Lunge entfernt in den Weichteilen des Körpers stecken. Er konnte wohl den Pfeil entfernen, doch die Spitze brach ab und blieb in seinem Körper stecken. Dieser verletzte keine lebenswichtige Organe doch wurde ein Gefässnervenbündel des linken Arms in Mitleidenschaft gezogen. Diese führten zu inneren Blutungen und der Lähmung des linken Armes. Dies war sehr schmerzhaft und führte zu einem längeren Toteskampf und wie wir heute wissen zu seinem Tod. Weshalb und von wem er angeschossen wurde kann nur spekuliert werden – wir wissen es einfach nicht. Viele seiner mitgetragenen Gegenstände können sehr genau datiert werden, da gleichartige

Artefakte im Kontext anderer Fundstellen stehen wie beispielsweise in Arbon-Bleiche. Wenn ich nun so die neblige Gegend betrachte kann ich mir gut vorstellen wie es dem Mann aus dem Eis ergangen sein muss. Ich hoffe nur, dass sich da nicht jemand mit Pfeil und Bogen hinter einem Stein versteckt. Doch schon bald werde ich aus meinen Träumereien geweckt. Wir erreichen den Fuss des Gipfelgrates. Da die Felsen mit Schnee und Reif bedeckt sind behalten wir die Steigeisen an den Füßen und klettern so die letzten Meter hinauf zum Gipfel des Similauns auf über 3600m. Doch unsere Hoffnungen werden nicht erfüllt. Noch immer schneit es leicht aus dem Nebelgrau und wir müssen uns auf die Aussicht auf den Piz Neblina und Grausam begnügen. Trotzdem haben sich die Anstrengungen gelohnt die vielen Höhenmeter hier hinauf zu steigen. Das Glücksgefühl ist nicht auf schönes Wetter angewiesen. Zudem haben wir Tags zuvor dem Mann aus dem Eis an seiner Todesstätte seine Ehre erwiesen.

Matthias Schnyder

Vielseitig engagiert:

Wir unterstützen den Zoo Zürich, die Zürcher Wanderwege, den Botanischen Garten Grüningen und vieles mehr.

zkb.ch/sponsoring



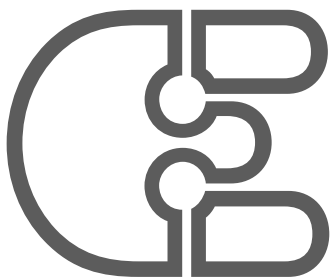
Zürcher
Kantonalbank

 **FELDNER DRUCK**



MIT UNS IM **BOOT**

FINDEN IHRE **DRUCKSACHEN**
IMMER DEN **HAFEN**



Hans Enzler AG
ELEKTRO TELECOM
8708 MÄNNEDORF
TEL. 044 920 00 30

SCHLAGENHAUF

Rundum Freude am Gebäude!



Bau mit uns auf deine farbige Zukunft

0848 044 044
www.schlagenhauf.ch/ausbildung

Haldensteiner Calanda 2805m



Aufstieg Calanda
Foto: Andrea Lanfranchi

Es muss nicht immer das Matterhorn sein...

Seit 50 Jahren sehe ich bei der Durchfahrt von Poschiavo nach Meilen (und umgekehrt) den mächtigen Calanda oberhalb von Chur, und seit 50 Jahren trinke ich das gleichnamige Bier, und nie war ich dort oben! Der sympathische Leiter Lukas Kilchmann sprang am 14. August 2025 für Emanuele Jannibelli ein und hat gekonnt eine Fünfergruppe auf dieser schönen Bergwanderung geführt. Nach der



Abstieg Calanda
Foto: Andrea Lanfranchi

langen Fahrt über eine Bergstrasse von Untervaz kommend haben wir die Vazer-Alp erreicht und sind dann dem Wanderweg Richtung Calanda-Hütte SAC gefolgt. Statt direkt über langweilige Serpentin im Geröll auf den Calanda zu steigen, haben wir ab der Hütte teilweise weglos zum sogenannten Tüfelschirchli (2458 m) eine große Kurve genommen. Nachdem wir auf die Aufstiegsvariante von Vättis gestoßen sind, haben wir dem Grat folgend auf dem Wanderweg das Gipfelziel erreicht. Obwohl die Sicht an diesem schönen Sommertag etwas getrübt war, war doch die ganze Umgebung der ehemaligen Gletscherlandschaft imposant. Für mich hat sich bestätigt, was ich oft gehört habe, nämlich, dass der Calanda zu Chur wie die Hörner zum Steinbock gehört. Diesen haben wir leider nicht getroffen: Er weidete auf der anderen Seite am Felsberger Calanda... Vielen Dank, Lukas und SAC-Kolleginnen und -Kollegen, für diesen wunderschönen Tag!

Andrea Lanfranchi

Nadelhorn 4327m von der Mischabelhütte: der Wind, der Wind...

Nadelhorn aus dem Windjoch fotografiert
Foto: Nicole Glanzmann



Der Nadelhorn zählt zu den schönsten mittelschweren 4000ern der Schweiz. Der Aufstieg gehört wohl zu den einfacheren der Mischabelgruppe – bei guten Verhältnissen. Am 25. August 2025 war das Wetter zwar schön, aber ab dem Hohbalmgletscher wurde es immer kälter (bis ca. minus 10 Grad) und vor

allem windig. Spätestens beim Windjoch auf fast 3900 m haben wir vier verstanden (zwei Seilschaften aus zwei Frauen und zwei Männern), warum der Sattel Windjoch heisst: Kein Lüftchen wie in der Höhe, sondern ein bissiger Wind begleitete uns auf dem Nordost-Grat bis zum Gipfel, durch vereiste Hänge,

Die Ruhe vor dem Sturm
Foto: Andrea Lanfranchi



Gipfelglück der Frauenseilschaft
Foto: Andrea Lanfranchi



Firn und Schnee, alternierend zu Felsen (2a). Die Böen von der Seite waren so stark, dass sie mir unter der Sonnenbrille die Kontaktlinsen herausspülten... Das ist mir noch nie passiert: Es ist doch ziemlich unangenehm, wenn im Wirbelsturm die Sehhilfen weggeblasen werden – und wer versucht schon, Ersatz-

Kontaktlinsen auf 4000 m im Windschatten eines Felsens zu montieren? Es hat bei mir glücklicherweise trotz allem geklappt, und da war ich froh...

Die Aussicht vom Gipfel war gigantisch: Vor uns die Lenzspitze, weit hinten Alphubel und Allalin, auf der anderen Seite der Weissmies etc. Der Abstieg verlief problemlos, weil sich der Wind ein wenig gelegt hatte, war aber doch eher heftig, mit über 1000 Höhenmeter bis zur Mischabelhütte und weiteren fast 1000 Metern zuerst durch eine Art Klettersteig und dann durch steile Serpentina bis zur Bergstation Hannig bei Saas-Fee.

Danke, Matthias Schubiger (der "Neue" aus dem SAC Bachtel), für die angenehme und kompetente Führung!

Andrea Lanfranchi

Der Dom von der Mischabelhütte
aus fotografiert



Kurzbericht Wanderwoche Bettmeralp (23. – 30. August 2025)



Das Wallis ist so schön zum Wandern. Das wird in der ganzen Schweiz so angepriesen. Wollen wir mal schauen, was uns erwartet. Wie üblich reisen Hans und ich mit unserem PW und nicht mit der ganzen Gruppe ans Reiseziel. Wir treffen punkt 12:00 bei der Gondel Bettmeralp ein. Bingo, die aufgestellte Wanderschar kommt frohen Mutes die Treppen vom Bahngleis her nach oben. Zusammen schweben wir durch die Lüfte auf die "Panorama-Ebene".

Kurz im Hotel Alpfrieden die Koffer verstauen und die bequemen Schuhe geschnürt, geht's los Richtung Berg. Nicht allzu weit entfernt, wartet die Bättmerhitta mit feinen Sachen auf uns. Ich muss es noch etwas genauer definieren. Im Zug wurden alle vom Reiseleiter Wolfgang mit leckeren Sachen verwöhnt. Tja, so lösen Hans und ich unser "Problem" mit einem schönen Walliser -Plättli.

So starten wir zufrieden und glücklich in die Wanderwoche.

Im Hotel gibt es eine kurze Info, was Brigitte auf dem Plan hat und was sich Wolfgang vorgestellt hat. Schön wird es allemal.

So machen wir mit Wolfi eine tolle Sonntags-Tour. Mit der Gondel überwinden wir die ersten Höhenmeter. Ab Bergstation Bettmerhorn 2647m geht's erstmals zum Aussichts-



punkt Richtung Aletschgletscher. (Den wir noch oft zu sehen bekommen). Aufwärts auf 2858m und über Steinblöcke balancieren wir über den Unesco-Höhenweg bis zum Eggishorn 2926m. Nach reichlicher Aussichts-Pausenzeit, zieht es uns abwärts zur Bättmerhitta. Leider stürzt Irene unglücklich und muss ins Spital. Mit Gips und der Prognose, das Handgelenk zu operieren treffen wir zwei im Dunkeln beim Hotel Alpfrieden ein. Sehr lieb von unseren "Gspähli" und Personal, steht ein Essen für uns bereit. Vielen Dank.

Der Montag wird etwas abenteuerlicher angepriesen. Wir starten mit der Wanderung auf dem Herrenweg durchs Dorf, vorbei an Kühen und Weiher oberhalb Riederalp zur Riederfurka 2065m. Von da an geht es durch den schönen geschützten Arvenwald bis zur Hängebrücke 1614m. Es sind sich nicht alle gleich einig, wie toll es sich anfühlt, wenn es etwas schaukelt. Ja, ich durfte leider nicht sooo schaukeln, wie von mir gewollt. Eindrücklich ist es allemal, von luftiger Höhe aus das Wasser in der Schlucht zu hören und zu beobachten. Auf der anderen Seite wäre eine

Pause angedacht. Doch, hoppla, wo kommen alle Geissen her?? Nichts mit picknicken, weiter geht's. Die Geissen wissen, dass noch mehrere Wanderer kommen und folgen uns zum Glück nicht weiter. Nach unserer verdienten Mittags-Pause geht es nur bergauf. Schritt für Schritt, durch den Wald, über Wiesen, weiter bergauf. Was soll diese "Treppe"? Das sei für die Schafe, die jedes Jahr zur Belalp hoch zum Weiden gehen. Wir sind keine Schafe, trotzdem nehmen wir den schönen Aufstieg unter die Füße. Oben bei der Kapelle Belalp 2130m angekommen bestaunen wir die schöne Aussicht ins Tal, zum Gletscher und überhaupt. Wir haben gehört, dass es feine Nussgipfel gibt. Das lassen wir uns nicht nehmen. Mir läuft das Wasser im Munde, wenn ich nur schon daran denke. Geröstete gehackte Haselnüsse auf dem Nussgipfel, dazu noch warm. Mmmmh. Hoppla, weiter geht's noch eine Stunde bis zur Bergstation 2094m. Über Blatten – Naters fahren wir zurück ins Hotel
Wie üblich geniessen wir alle zusammen den Austausch über den erlebten Tag und geniessen das feine Abendessen.





sport trend shop



Kompetente Beratung und Top-Service für deine Winterausrüstung

Foto: Elan

Sport Trend Shop | 8340 Hinwil | Tel. 044 938 38 40 | sport-trend-shop.ch

Foto: Heidi Keller



pfad. Ein aufgewecktes Hermelin dürfen wir bei einem Stein beobachten.

Donnerstag: Dank, oder trotz dem Wetter, gibt das ein Ruhetag. Von Spielen, Lesen, eine Fahrt ins Tal nach Naters ins neue Naturmuseum, ein Fondue, alles ist auf dem "Wunschzettel". Beim feinen Abendessen erfahren wir sehr unterschiedlich Erlebtes.

Freitag: Das Wetter ist mit Nebel und Nieselregen nicht sehr gut angesagt, so nehmen Hans und ich die Heimfahrt unter die Räder.

Wir haben die schönen Wanderungen und die Zeit mit den Gspähli genossen. Ein riesiges Dankeschön an Wolfgang und Brigitte, die es nicht immer sehr einfach mit uns allen hatten ;-)

Besten Dank und Gruss
Vreni und Hans

Dienstag. Gruppe Wolfi fährt mit der Gondel hoch zum Bettmerhorn 2647m. Unsere Wanderung führt uns zur Roti Chumme 2369m - zum Märjelensee 2302, den Jack zum Baden genießt. Bei der Beiz Vordersee staunen wir während dem Essen über die Perfektion des Heli Piloten. Air Zermatt fliegt den Beton zur Baustelle. Wir wissen, dass ein Teil Wanderweg gesperrt ist. Von der "Brigitte-Gruppe" wissen wir, dass der Umweg doch etwas sehr happig ist. So wählen wir den direkten Weg durchs Tunnel. Etwas frisch, doch gut beleuchtet zieht es uns auf die andere Bergseite. Nicht ohne bei der heiligen Barbara eine Kerze anzuzünden. Unser heutiges Zvieri-Ziel heisst Bättmerhitta 2172m.

Mittwoch. Wolfgang führt uns am Blausee 2207m vorbei, – Moosfluh 2333m – Hohfluh 2227m über eine wunderschöne verfärbte Naturlandschaft an der Villa Cassel 2065m vorbei auf den Gipfel Riederhorn 2230m. Auf dem Rückweg nach Bettmeralp kreuzen wir die Geissen auf dem schmalen Wander-



Steiggle unterhalb Hotel Belalp
Foto: Vreni Billeter

Protokoll

Generalversammlung SAC Sektion Pfannenstiel 2025

Datum	06.11.2024,19:37–21:30
Ort	Jürg-Wille Saal, Restaurant Löwen, Meilen
Vorsitz	Erika Manser, Präsidentin
Anwesende	Gemäss Präsenzliste
Traktanden	Gemäss publizierter Traktandenliste

Zusammenfassung der Traktanden und Entscheide

Traktandum	Beschrieb
1. Begrüssung und Eröffnung GV 2025	<p>Begrüssung und Eröffnung der GV 2025 durch Erika Manser.</p> <p>Erika Manser weist darauf hin, dass der Zentralvorstand des SAC engagierte Persönlichkeiten für den Zentralvorstand sucht. Es handelt sich dabei um eine ehrenamtliche Tätigkeit im Umfang eines 10-20% Pensum mit Schwerpunkt Digitalisierung, Bau & Umwelt, Bergsport sowie Recht. Ebenfalls werden zwei neue Mitglieder für die Geschäftsprüfungskommission gesucht. Die Aufgaben und das Profil der gesuchten Personen sind in der Stellenausschreibung beschrieben, die auf der SAC-Website und in "Die Alpen" veröffentlicht ist. Interessierte sollen sich bei EM oder direkt beim Zentralvorstand melden.</p> <p>Namentlich begrüsst wird der Ehrenpräsident Fredy Angst, die Ehrenmitglieder Giovanni Koller, Röbi Lenz, Theo Pichler, Ueli Walther und Schang Welti sowie die anwesenden Neumitglieder Karl Biedermann und Andrea Sgarro.</p> <p>Erika Manser bedankt sich beim Vorstand und allen Beteiligten der Sektion für die gute Zusammenarbeit und deren wertvollen, ehrenamtlichen Beitrag im letzten Jahr.</p> <p>An der GV 2025 sind 92stimmberechtigte Mitglieder und die Gäste Ursi Gehrig, amtierende Hüttenwartin der Sewenhütte und Andrea Dell'Ambrogio, Vertreter der Stauer & Hasler Architekten AG, anwesend.</p> <p>Die Einladung zur GV 2025erfolgte rechtzeitig in den CN4/25. Die Versammlung ist damit gemäss Statuten formal voll beschlussfähig.</p> <p>Die Traktandenliste wurde vorab publiziert. Bis zum genannten Stichtag sind beim Vorstand keine Anträge eingegangen. Die Traktandenliste wird damit als angenommen betrachtet.</p>
2. Wahl der Stimmenzähler	<p>Für die GV 2025 werden folgende vier Stimmenzähler einstimmig gewählt: Thomas Roth, Jan Berger, Georg Bilo und Clemens Sieber.</p>
3. Ehrungen und Gedenken	<p>Michael Bollinger hat 60Jubilarinnen und Jubilare persönlich zur GV 2025 eingeladen. Alle Jubilarinnen und Jubilare sind in den CN4/25 namentlich erwähnt. Erika Manser gratuliert den anwesenden Jubilarinnen und Jubilaren Fredy Angst, Robert Lenz, Ueli Walther, Renata Gut-Kohler, Suanne Latscha sowie Moritz Lechner und dankt für Ihre Treue. Das Gruppenfoto der anwesenden Jubilarinnen und Jubilare wird in den CN 1/26 veröffentlicht.</p> <p>Die Versammlung gedenkt den verstorbenen Mitgliedern Ruedi Altwegg, Hans Campolongo, Erwin Jud, Jean Py, Martin Hegglin und Jörg Kiszio.</p>
4. Genehmigung GV-Protokoll 2023	<p>Das Protokoll der GV vom 07.11.2024 wurde in den CN1/25 veröffentlicht. Während der statuarischen Frist sind keine Korrekturhinweise oder Anmerkungen dazu eingereicht worden. Das Protokoll gilt damit als angenommen.</p>
5. Bericht: SAC-Frauen-Expeditionsteam Grönland	<p>Melanie Tenorio, Tourenleiterin JO und Mitglied des SAC-Expeditionsteams, berichtet der Generalversammlung anhand einer Bildstrecke von Ihren Erlebnissen auf der Abschlussexpedition «by fair means» - einer Reise ohne Flugzeug nach Grönland mit Erstbesteigungen alpiner Kletterrouten.</p>

Traktandum	Beschrieb																											
6. Jahresberichte der Ressorts	Die Jahresberichte der verschiedenen Ressorts wurden in den CN4/25 publiziert. Die Berichte werden alle verdankt und von der Versammlung mit einer Gegenstimme abgenommen.																											
7. Jahresrechnung 2024/2025	<p>Rahel Zangerl präsentiert die Jahresrechnung 2024/2025, Beträge in CHF, gerundet:</p> <table border="1"> <thead> <tr> <th></th> <th>2024/25</th> <th>Vorjahr</th> </tr> </thead> <tbody> <tr> <td>Ergebnis Sektion</td> <td>42'691</td> <td>47'912</td> </tr> <tr> <td>Ergebnis JO</td> <td>-2'517</td> <td>-589</td> </tr> <tr> <td>Ergebnis Schesaplanahaus</td> <td>28'191</td> <td>62'415</td> </tr> <tr> <td>Ergebnis Tanzbodenhütte</td> <td>18'063</td> <td>1'257</td> </tr> <tr> <td>Ergebnis Sewenhütte</td> <td>33'204</td> <td>32'119</td> </tr> <tr> <td>Total Gewinn</td> <td>119'632</td> <td>143'114</td> </tr> <tr> <td>Eigenkapital</td> <td>749'728</td> <td>630'096</td> </tr> <tr> <td>Bankvermögen</td> <td>672'346</td> <td>655'788</td> </tr> </tbody> </table> <p>Die Erläuterungen von Rahel Zangerl zur Jahresrechnung2024 (und zum Budget 2025) wurden in den CN 4/25, S.39 ff. publiziert.</p>		2024/25	Vorjahr	Ergebnis Sektion	42'691	47'912	Ergebnis JO	-2'517	-589	Ergebnis Schesaplanahaus	28'191	62'415	Ergebnis Tanzbodenhütte	18'063	1'257	Ergebnis Sewenhütte	33'204	32'119	Total Gewinn	119'632	143'114	Eigenkapital	749'728	630'096	Bankvermögen	672'346	655'788
	2024/25	Vorjahr																										
Ergebnis Sektion	42'691	47'912																										
Ergebnis JO	-2'517	-589																										
Ergebnis Schesaplanahaus	28'191	62'415																										
Ergebnis Tanzbodenhütte	18'063	1'257																										
Ergebnis Sewenhütte	33'204	32'119																										
Total Gewinn	119'632	143'114																										
Eigenkapital	749'728	630'096																										
Bankvermögen	672'346	655'788																										
8. Genehmigung Revisorenbericht und Entlastung Vorstand	<p>Rahel Zangerl informiert, dass die Revision der Jahresrechnung 2024/2025 durch die Revisoren Alex Huber und Reinhard Schwyter erst nach Redaktionsschluss der CN4/25, am 8.Oktober 2025 erfolgen konnte. Folglich wurde der Revisorenbericht nicht wie gewohnt in den CN4/25 veröffentlicht. Rahel Zangerl präsentiert der Versammlung den Revisorenbericht zur Jahresrechnung 2024/2025.</p> <p>Die Jahresrechnung 2024/2025 und der Revisorenbericht werden von der Versammlung einstimmig abgenommen. Die Revisoren werden verdankt. Der Vorstand wird einstimmig von der Versammlung entlastet.</p> <p>Die bisherigen Revisoren Reinhard Schwyter und Alex Huber haben sich bereit erklärt auch im nächsten Jahr für die Sektion zu amten. Die Revisoren werden durch die Versammlung einstimmig in ihrem Amt bestätigt.</p>																											
9. Jahresprogramm 2025	<p>Florian Ryffel erzählt der Generalversammlung aus dem JO-Jahr mit von wechselhaftem Wetter geprägtem Pfingstkletterlager, dem alljährlichen Leiter*innen-Treff und den neu angebotenen Klettertagen am Felsen für die Teilnehmenden der Klettertrainings in Uster und Uetikon am See. Florian Ryffel weist darauf hin, dass im kommenden Winter die JO-Skitouren von allen Mitgliedern bis 35 Jahre besucht werden dürfen und heisst die neue JO-Leiterin Ronja im Team willkommen.</p> <p>Thomas Schmitz betont die kollegiale Stimmung auf den Touren der Aktiven. Dank des hohen Engagements der Tourenleitenden können jeweils 1-3 Sommerhochtouren pro Wochenende angeboten werden. Thomas Schmitz stellt drei neue Tourenleiter Winter vor: Reto Bärtschi, Julian Möss und Matthias Becker. Im kommenden Jahr werden erstmals Familienwanderungen angeboten. Interessierte dürfen sich bei Damla Kirli und Stefan Cortali melden.</p> <p>Emanuele Jannibelli erzählt Anekdoten der Werktagstouren, welche nicht als Seniorentouren verstanden werden sollen. Es zählt die gute Gemeinschaft mit schönen Erlebnissen auf Schneeschuhtouren, Skitouren, Klettersteigen und Wanderungen diverser Schwierigkeiten. Künftig soll das Programm mit Langsam-Touren ergänzt werden. Bei gewissen Touren sollen zwei Daten angegeben werden, damit dem Wetter entsprechend entschieden werden kann. Emanuele Jannibelli verabschiedet den langjährigen Tourenleiter Wolfgang Jambor, bedankt sich für dessen Engagement mit u.a. den berühmten Wanderwochen.</p>																											

Traktandum	Beschrieb
	<p>Begrüsst wird der neue Wanderleiter Georg Bilo.</p> <p>Matthias Schnyder erzählt der Versammlung vom Besuch der REGA-Zentrale in Zürich Flughafen und den kulturell spannenden, aber wettertechnisch schwierigen Tagen im Südtirol. Für nächstes Jahr ist ein Ausflug ins deutsche Messkirch mit Besuch des Campus Galli, ein Wochenende im Namen des Orgelspiels, eine Führung durch Zürich auf den Spuren von Richard Wagner, eine Vorabendführung in die Seilerei Kislig in Winterthur sowie eine Wanderung von Stein am Rhein bis Paradies geplant.</p> <p>Das in den CN4/25 veröffentlichte Jahresprogramm wird von der Versammlung einstimmig angenommen.</p>
<p>10. Sewenhütte inkl. Antrag erweiterter Planungskredit Fr. 300'000.-</p>	<p>Thomas Schmitz präsentiert der Versammlung die neu erstellte Spendenbroschüre inklusive Patronatskomitee mit lieben Grüssen von Adolf Ogi.</p> <p>Dani Schweizer dankt Florian Ryffel und dem Vorstand für ihren Einsatz für das Projekt Sewenhütte, mitgetragen von der Präsidentin in der Baukommission, sowie Thomas Schmitz für seine fachliche Expertise und sein engagiertes Mitwirken.</p> <p>Florian Ryffel führt die Mitglieder durch das Projekt Sewenhütte mit Um- und Anbau. Detaillierte Informationen mit Illustrationen sind in den CN 4/25, S.58 ff. publiziert. Ziel des Projektes war und ist es, die Eingriffe an der bestehenden Hütte möglichst klein halten, den Bedürfnissen aller gerecht zu werden und das Projekt möglichst kosten- und ressourceneffizient zu planen und zu realisieren. Alle Projektbeteiligten werden vorgestellt: Das Architekturbüro Stauer & Hasler mit Astrid Stauer, Andrea Dell'Ambrogio und Stefan Selb, das Ingenieurbüro Büeler & Fischlin mit Patric Fischli-Boson und Antonie Baumann, die Bauherrschaft bestehend aus der Baukommission des SAC Pfannenstiels mit Daniel Schweizer, Erika Manser, Roger Betschart und Florian Ryffel und den Verantwortlichen für die Spendenkampagne Thomas Schmitz, Kornel Ringli und Erika Manser, die Energie- und Haustechnik mit Gregor von Ah und die Hüttenkommission des Zentralverbandes mit der Architektin Petra Waldburger und der Baukommission vertreten durch Detlef Horisberger. Florian Ryffel erläutert den Projektablauf. Dieser ist in den CN 4/25, S.62 publiziert. Die Finanzierung des Projektes ist mit Eigenmitteln der Sektion, Gelder des Zentralverbandes des SAC und der Einnahmen durch die Spendenkampagne gedeckt.</p> <p>Ein weiterführender Planungskredit von 300'000.- aus den Eigenmitteln der Sektion soll die Ausschreibungen, die Detailplanung sowie vorgezogene Arbeiten an der Elektro- und Photovoltaikanlage finanzieren. Er ist erforderlich, um nach Abschluss des Bauprojekts und ab Vorliegen der Baubewilligung die nächsten Planungsschritte sicherzustellen und so einen nahtlosen Projektfortschritt im Frühling 2026 zu ermöglichen.</p> <p>Florian Ryffel holt in der Versammlung offene Fragen ab. Ursi Gehrig erhebt im Namen des Hüttenwartpaars das Wort. Sie haben im 2008 mit 1600 Übernachtungen pro Jahr auf der Hütte begonnen. Im 2025 bewältigen sie einen neuen Besucherrekord mit 4241 Übernachtungen. Die Lebensmittellagerung bei steigenden Gästezahlen mit den klimatischen Veränderungen sei anspruchsvoll geworden. In ihren Augen wird das Projekt Sewenhütte, wie es heute geplant ist, den (Lagerungs-)Bedürfnissen nicht gerecht. (Anmerkung des Vorstands: Der Text von Ursi und Walti Gehrig ist in den Akten des SAC Pfannenstiel abgelegt und kann den Mitgliedern auf Verlangen vom Vorstand zugestellt werden.)</p> <p>Die Baukommission und die am Projekt Beteiligten verweisen auf die im Rahmen der Projektplanung durchgeführten Bedarfsanalyse sowie auf die dabei vorgenommenen Kosten- und Ressourcenabwägungen, die der Entwicklung des aktuellen Projekts zugrunde liegen.</p> <p>Es folgen mehrere Wortmeldungen zum Projekt Sewenhütte. Christine Tschannen bittet die Versammlung die Abstimmung einzuleiten und die Aussprachen bilateral stattfinden zu lassen.</p> <p>Dani Schweizer lässt über die Freigabe des weiterführenden Planungskredits von 300'000 CHF abstimmen. Die Versammlung gibt den Planungskredit mit</p>

Traktandum	Beschrieb																								
	<p>71 Ja-Stimmen, 11 Gegenstimmen, 5 Enthaltungen und 5 fehlenden Stimmen frei.</p> <p>Daniel Schweizer dankt Ursi und Walti Gehrig für das grosse Engagement als Hüttenwarte auf der Sewenhütte.</p> <p>Dani Schweizer informiert die Versammlung, dass weiterhin eine Nachfolge für den Hüttenverwalter der Schesaplanahütte, Koni Schoch, gesucht wird. Interessenten sollen sich doch bitte bei Koni Schoch melden. Er dankt Koni Schoch für seine Arbeit. Rolf Hügli ist als neuer Verwalter der Sewenhütte und Christof Siegfried als neues Mitglied in der Hüttenkommission, ohne Hüttenverwaltung, tätig.</p>																								
11. Mitgliederbeiträge 2026	Der Vorstand beantragt die Mitgliederbeiträge unverändert zu übernehmen. Die Versammlung stimmt dem Antrag einstimmig zu.																								
12. Statutenanpassung	<p>Erika Manser erklärt, dass wir Anpassungen an unseren Statuten vornehmen müssen, um den Vorgaben von Swiss Olympic zu entsprechen. Diese Vorgaben sind Voraussetzung dafür, dass weiterhin die Vorzüge inkl. Gelder des J+S Programmes in Anspruch genommen werden können. Die Änderungsvorschläge sind in den CN 4/25 publiziert. In Rücksprache mit der Juristin des ZV mussten nach deren Publikation in den CN 4/25 weitere drei kleine Anpassungen vorgenommen werden: Man änderte Kalender- in Mitgliederjahre (kostenrelevant), korrigierte einen Rechnungsfehler in den Angaben der Amtsperiodenbeschränkung auf 15 Jahre und anerkannte den Paragraphen zu den Revisoren als zwingend.</p> <p>Die Versammlung nimmt die Statutenänderungen mit 1 Gegenstimme und 1 Enthaltung an.</p> <p>Christoph Sigfried fragt, ob es für den Verein relevante Anpassungen gegeben hat. Erika Manser führt aus, dass die «ausgewogene» Geschlechtsverteilung die Rekrutierung neuer Vorstandsmitglieder erschweren könnte. Die Amtsperiodenbegrenzung ist für bereits gewählte Vorstandsmitglieder nicht geltend.</p>																								
13. Budget 2025/26	<p>Rahel Zangerl erläutert das vom Vorstand beantragte Budget 2025/2026, welches in den CN 1/26 publiziert werden wird (Beträge in CH, gerundet):</p> <table border="1" data-bbox="428 1282 1313 1619"> <thead> <tr> <th></th> <th>2025/26</th> <th>Vorjahr</th> </tr> </thead> <tbody> <tr> <td>Mitgliederbeiträge</td> <td>90'000</td> <td>85'000</td> </tr> <tr> <td>Ergebnis Sektion</td> <td>28'500</td> <td>37'400</td> </tr> <tr> <td>Ergebnis JO</td> <td>-5'500</td> <td>-6'000</td> </tr> <tr> <td>Ergebnis Schesaplana Hütte</td> <td>35'400</td> <td>-19'200</td> </tr> <tr> <td>Ergebnis Tanzbodenhütte</td> <td>8'500</td> <td>1'000</td> </tr> <tr> <td>Ergebnis Sewenhütte</td> <td>24'900</td> <td>24'900</td> </tr> <tr> <td>Ergebnis Sektion insgesamt</td> <td>91'800</td> <td>38'100</td> </tr> </tbody> </table> <p>Rahel Zangerl führt aus, dass das Budget für die Ausbildung der Tourenleiter auf 21'000CHF angepasst werden musste, da der Zentralvorstand die Ausbildungskosten erhöht hat. Bei der Schesaplanahütte rechnet man mit einem deutlichen Plus, da kommendes Jahr keine grossen Ausgaben wie das Trinkwasserreservoir ins Gewicht fallen. Ob die Einnahmen der Tanzbodenhütte von diesem Jahr wieder erreicht werden können, ist fraglich da es ein sehr gutes Jahr war. Gianluca Gigante fragt, warum nicht Einnahmen und Ausgaben präsentiert werden. Rahel Zangerl begründet, dass diese in den CN 4/25 eingesehen werden können. Es wird die summarische Darstellung für die Generalversammlung beibehalten.</p> <p>Das Budget 2025/2026 wird von der Versammlung einstimmig angenommen.</p>		2025/26	Vorjahr	Mitgliederbeiträge	90'000	85'000	Ergebnis Sektion	28'500	37'400	Ergebnis JO	-5'500	-6'000	Ergebnis Schesaplana Hütte	35'400	-19'200	Ergebnis Tanzbodenhütte	8'500	1'000	Ergebnis Sewenhütte	24'900	24'900	Ergebnis Sektion insgesamt	91'800	38'100
	2025/26	Vorjahr																							
Mitgliederbeiträge	90'000	85'000																							
Ergebnis Sektion	28'500	37'400																							
Ergebnis JO	-5'500	-6'000																							
Ergebnis Schesaplana Hütte	35'400	-19'200																							
Ergebnis Tanzbodenhütte	8'500	1'000																							
Ergebnis Sewenhütte	24'900	24'900																							
Ergebnis Sektion insgesamt	91'800	38'100																							

Traktandum	Beschrieb
13. Verabschiedungen und Wahlen	Es stellen sich zur Wiederwahl für weitere drei Jahre: Brigitte Chevalley (Clubnachrichten), Matthias Schnyder (Kultur und Umwelt) sowie Rahel Zangerl (Kassierin). Alle drei werden von der Versammlung einstimmig für eine weitere Amtsperiode gewählt.
13. Verschiedenes	Michael Bollinger weist auf den alljährlichen Fondueplausch auf der Tanzbodenhütte hin, welcher am Samstag, 22.11.2025 stattfindet.
	Es kommen keine weiteren Stimmen aus der Versammlung. Erika Manser schliesst die GV 2025 um 21:30. Die nächste ordentliche GV ist am 05.11.2026 geplant.

Susanne Latscha / Zürich, 07.11.2024

Bitte Änderungen / Hinzufügungen / Korrekturen zum Protokoll bis spätestens 04.01.2026 an:

erika.manser@sac-pfannenstiel.ch. Danach gilt es als einstimmig angenommen.

Jubilare an der GV 2025



Revidierte Jahresrechnung und Budget GV 2025

ERFOLGSRECHNUNG MIT BUDGET

ERFOLGSRECHNUNG SAC Sektion Pfannenstiel	RECHNUNG 01.09.2023 - 31.08.2024	BUDGET 01.09.2024 - 31.08.2025	RECHNUNG 01.09.2024 - 31.08.2025	BUDGET 01.09.2025 - 31.08.2026
SEKTIONSRECHNUNG (ohne JO & Hütten)				
Total Einnahmen Sektion	99'508.80	83'000.00	92'432.64	89'500.00
Mitgliederbeiträge	85'270.00	85'000.00	89'515.00	90'000.00
davon JO	1'960.00	2'000.00	3'930.00	2'500.00
Mitgliederbeiträge ohne JO	83'310.00	83'000.00	85'585.00	87'500.00
Finanzerfolg	3'451.83	-	1'324.25	2'000.00
Spenden, sonst. Einnahmen	12'746.97	-	5'523.39	-
Ausgaben Alpinismus	10'517.49	10'500.00	15'437.70	23'800.00
Ausbildung TL	5'794.70	5'600.00	13'765.70	22'000.00
Bergführerkosten TL und Mitglieder	3'819.79	3'800.00	1'572.00	1'800.00
Geschenke, Leiterhöck TL	903.00	1'000.00	100.00	-
Material, Sonstiges	-	100.00	-	-
Ausgaben Sektion und Mitglieder	41'079.60	35'100.00	34'304.10	37'200.00
Inserate-Einnahmen	-3'970.00	-4'000.00	-3'655.00	-3'500.00
Clubnachrichten/Homepage (ab 22/23 CN)	27'385.20	26'000.00	27'592.70	27'500.00
Homepage	8'374.80	2'000.00	609.70	2'000.00
Mitgliederdienst	4'260.45	4'000.00	3'527.75	4'000.00
Anlässe (GV)	3'273.00	3'500.00	3'226.30	3'500.00
Kultur und Umwelt	63.00	1'000.00	379.80	1'000.00
Vorstand, Verwaltung	1'693.15	2'000.00	1'929.10	2'000.00
Steuern Sitz Sektion Meilen	-	600.00	693.75	700.00
Total Ausgaben Sektion (o. JO & Hütten)	51'597.09	45'600.00	49'741.80	61'000.00
Ergebnis Sektion (ohne JO & Hütten)	47'911.71	37'400.00	42'690.84	28'500.00

JO-RECHNUNG				
Total Einnahmen JO	10'524.82	12'010.00	10'027.34	11'510.00
Mitgliederbeiträge JO	1'960.00	2'000.00	3'930.00	2'500.00
J&S-Beiträge und Subventionen	2'771.82	5'000.00	3'056.89	4'000.00
Sonstige Einnahmen	5'793.00	5'010.00	3'040.45	5'010.00
Total Ausgaben JO	11'113.42	18'010.00	12'544.15	17'010.00
Tourenwesen und Kurse	11'113.42	18'010.00	12'544.15	17'010.00
Ergebnis JO	-588.60	-6'000.00	-2'516.81	-5'500.00

SCHESAPLANAHAUS				
Total Einnahmen Schesaplana	98'888.82	65'000.00	81'320.74	75'000.00
Pacht	98'862.31	65'000.00	80'140.74	74'000.00
Sonst. Einnahmen	26.51		1'180.00	1'000.00
Total Ausgaben Schesaplana	36'473.24	84'200.00	53'129.94	39'600.00
Betriebskosten/Reparaturen	33'668.50	81'200.00	49'936.25	36'400.00
Vers./Steuern	2'804.74	3'000.00	3'193.69	3'200.00
Ergebnis Schesaplana	62'415.58	-19'200.00	28'190.80	35'400.00

TANZBODENHÜTTE				
Total Einnahmen Tanzboden	23'599.60	13'000.00	26'497.82	18'500.00
Betriebseinnahmen	20'499.60	12'000.00	25'929.80	18'000.00
Für Renovation verwendete Spenden	3'000.00	-	-	-
Div. Einnahmen	100.00	1'000.00	568.02	500.00
Total Ausgaben Tanzboden	22'342.95	12'000.00	8'434.92	10'000.00
Renovations-Kosten	13'943.45	-	-	-
Betriebskosten	7'128.30	11'000.00	7'064.75	8'500.00
Vers./Steuern	1'271.20	1'000.00	1'370.17	1'500.00
Ergebnis Tanzboden	1'256.65	1'000.00	18'062.90	8'500.00

SEWENHÜTTE SAC				
Total Einnahmen Sewen	42'848.98	32'900.00	38'519.35	32'900.00
Pacht	61'490.60	47'000.00	55'334.60	47'000.00
Ablieferung an ZV	-18'691.62	-14'100.00	-16'815.25	-14'100.00
Div. Einnahme	50.00	-	-	-
Total Ausgaben Sewen	10'729.88	8'000.00	5'315.54	8'000.00
Vorprojekt Sewen	1'000.00		-	
Betriebskosten	5'995.50	5'000.00	2'132.60	5'000.00
Vers./Steuern	3'734.38	3'000.00	3'182.94	3'000.00
Ergebnis Sewen	32'119.10	24'900.00	33'203.81	24'900.00

ZUSAMMENFASSUNG ERFOLGSRECHNUNG				
Einnahmen Sektion (ohne JO & Hütten)	47'911.71	37'400.00	42'690.84	28'500.00
Ein-/Ausgaben JO	-588.60	-6'000.00	-2'516.81	-5'500.00
Hüttenergebnisse	95'791.33	6'700.00	79'457.51	68'800.00
Veränderung Eigenkapital Total	143'114.44	38'100.00	119'631.54	91'800.00

6. November 2025, Rahel Zangerl

BILANZ	RECHNUNG	RECHNUNG	RECHNUNG
SAC Sektion Pfannenstiel	31.08.2023	31.08.2024	31.08.2025
Kontokorrent Sektion	493'056.10	155'787.95	272'345.98
Festgeldanlage		500'000.00	-
Sparkonto Sektion			400'000.00
Bankvermögen	493'056.10	655'787.95	672'345.98
Forderungen/Aktive Rechnungsabgrenzung	11'968.75	3'627.24	27'476.04
Sewenhütte Umbauprojekt			53'430.26
Aktien Gasthof Löwen Meilen AG	1.00	1.00	1.00
Schesaplanahaus	1.00	1.00	1.00
Tanzbodenhütte	1.00	1.00	1.00
Sewenhütte SAC	1.00	1.00	1.00
Hütten	3.00	3.00	3.00
TOTAL AKTIVEN	505'028.85	659'419.19	753'256.28
Kreditoren	18'047.05	24'572.95	3'528.50
Passive Rechnungsabgrenzung	-	4'750.00	-
Spenden für Ren. Tanzboden	512'309.60	-	-
verwendet für Renovation Tanzboden	-512'309.60	-	-
noch für Ren. Tanzboden verfügbar	-	-	-
Femdkapital	18'047.05	29'322.95	3'528.50
Eigenkapital Sektion ohne JO	484'793.52	628'496.56	750'644.91
Eigenkapital JO	2'188.28	1'599.68	-917.13
Eigenkapital Total	486'981.80	630'096.24	749'727.78
TOTAL PASSIVEN	505'028.85	659'419.19	753'256.28
Die Richtigkeit bestätigen	Erlenbach, 12. September 2025		
Der Vorstand SAC Pfannenstiel	Rahel Zangerl Kassierin im Auftrag des Vorstandes		

**An die Generalversammlung
der Sektion Pfannenstiel SAC
am 6. November 2025 in Meilen**

REVISORENBERICHT ZUR JAHRESRECHNUNG 2024/2025

Als statutarische Revisoren haben wir die Buchführung und die Jahresrechnung der Sektion, die JO-Rechnung und die Hüttenrechnungen per 31. August 2025 im Sinne der Statuten geprüft. Wir bestätigen, dass wir unabhängig und zur Revision befähigt sind.

Wir verglichen die Buchungen stichprobenweise mit den vorgelegten Belegen und prüften die Eröffnungsposten, die Überträge und Additionen. Die ausgewiesenen Raiffeisen Guthaben stimmen mit dem vorgelegten Kontoauszug überein.

Aufgrund unserer Prüfungen stellten wir fest, dass die Bücher, die die Vermögens- und Ertragslage feststellen, ordnungsgemäss geführt wurden. Die Jahresrechnung 2024/2025 schliesst mit einem Einnahmenüberschuss von CHF 119'631.54 ab. Das Eigenkapital erhöht sich um diesen Betrag und beträgt per 31.8.2025 CHF 749'727.78.

Wir empfehlen, die vorliegende Jahresrechnung unter Verdankung an die Kassierin Rahel Zangerl zu genehmigen.

Erlenbach, 8. Oktober 2025

Die Revisoren


Alex Huber


Reinhard Schwyter

Tourenkommission

JO

Laura Elmer*, Illnauerstrasse 21b, 8484 Weisslingen, ☎ 077 444 74 31
Florian Ryffel*, Spitalstrasse 210, 8623 Wetzikon, ☎ 076 411 50 59

J+S Coach

Michael Surber*, Illnauerstrasse 21b, 8484 Weisslingen ☎ 079 960 33 51

Tourenchef Aktive

Thomas Schmitz*, Rütistrasse 46, 8634 Hombrechtikon, ☎ 078 625 90 20

Tourenchef Werktagstouren

Emanuele Jannibelli*, Unterächer 10, 8712 Stäfa, ☎ 077 412 81 42

Hüttenkommission

Hüttenchef

Daniel Schweizer*, Rütelistrasse 2, 8633 Wolfhausen, ☎ 079 357 89 18

Verwalter Sewenhütte

Rolf Hügli, Rebbergstr. 171, 8706 Feldmeilen, ☎ 079 260 50 12, rolfhuegli@hispeed.ch

Verwalter Schesaplanahaus

Koni Schoch, Hüeblistrasse 32, 8636 Wald ZH, ☎ 055 246 13 27

Verwalter Tanzbodenhütte

Matthias Bolt, Niderdorf 10, 8132 Hintereg, ☎ 079 421 11 81
Roger Fischer, Säntisweg 6, 8630 Rüti, ☎ 079/661 35 65
tanzboden@sac-pfannenstiel.ch

Mitglied Hüttenkommission

Christof Siegfried, Aryanastr. 3, 8704 Herrliberg

KuK / Kultur und Kommunikation

Kultur und Umwelt

Matthias Schnyder, Gehrenstrasse 13, 8512 Thundorf (TG), ☎ 052 376 30 02

Clubnachrichten

Brigitte Chevalley, Rüeggenthalstrasse 8, 8344 Bäretswil, ☎ 043 833 62 30
redaktion@sac-pfannenstiel.ch

Homepage

Gian Cadisch*, Schlundstrasse 12, 7205 Zizers, ☎ 079 602 65 51

Webmaster

Patrick Bertolf: webmaster@sac-pfannenstiel.ch

* = Mitglieder sind unter: vorname.nachname@sac-pfannenstiel.ch erreichbar

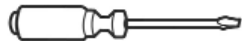
A bis Z Allrounder Gmbh



Elektro
Installationen

abiszallrounder@bluewin.ch

www.abiszallrounder.ch



Service



Telefon
Installationen

Böszelgstr. 50
8051 Zürich
t 044 340 02 02
f 044 340 02 01

Vielen Dank, dass Sie uns unterstützen.
Wir sind stets für Sie da.
Blumenladen, Gärtnerei und Gartenbau.



Stiftung Brunegg

www.stiftung-brunegg.ch Post-Spendenkonto: 87-2430-9
Telefon 055 254 10 30 IBAN CH18 0070 0113 9004 4943 9

Für Buchungsanfragen bitte bei den jeweiligen Bewartern melden

Datum	Verantwortlich
Dez 13. – 14.	keine Bewartung
Dez 20. – 21.	Roger Fischer / Katharina Natsch
31.12. – 02. / 01.	Lukas Holdener & Team (Anmeldung auf Homepage)

2026

Datum	Verantwortlich
Jan 03. – 04.	Gianluca Gigante & Team
Jan 10. – 11.	Danny Leutwyler & Team
Jan 17. – 18.	Luki Kilchmann / Bernadette Bellmont
Jan 24. – 25.	Barbara Krummenacher & Team
Jan 31. – 1.2.	Bernd Steinmann & Veronika
Feb 07. – 08.	Kilian & Flavia Rutishauer
Feb 14. – 15.	noch offen
Feb 21. – 22.	Michi Bollinger & Theresa
Feb 28. – 01.03.	Matthias Bolt / Sue Egli & Team
März 07. – 08.	Thomas Schmitz & Simone
März 14. – 15.	Hugo Bannwart & Cornelia

Bitte informiert euch auch auf www.sac-pfannenstiel.ch
Es kann zu kurzfristigen Änderungen kommen. Unter Bewartung
Tanzboden findet ihr immer die aktuellen Bewartungsdaten.



Sektion Pfannenstiel
Schweizer Alpen-Club SAC
Club Alpin Suisse
Club Alpino Svizzero
Club Alpin Svizzer



Anzeigentarif 2026 für die Clubnachrichten der Sektion Pfannenstiel

		1x	2x	3x	4x
1/8 Seite	63 x 47.5 mm	30.–	60.–	90.–	120.–
1/4 Seite	126 x 47.5 mm	50.–	100.–	150.–	200.–
1/2 Seite	126 x 95 mm	95.–	185.–	280.–	370.–
1/1 Seite	126 x 190 mm	165.–	325.–	490.–	650.–

Inserate können beliebig oft geschaltet werden. Ohne gegenteiligen Bericht des Inserenten übernehmen wir ein Inserat automatisch in die nächstfolgende Ausgabe unserer CN.

Informationen zu den Clubnachrichten der Sektion Pfannenstiel

Auflage: 1400 Exemplare, Postversand an alle Mitglieder
Internet: Alle Inserate werden auch in der pdf-Ausgabe der CN auf der Sektionshomepage www.sac-pfannenstiel.ch veröffentlicht.

Alle Unterlagen (Dateien, bevorzugt word.doc, pdf, jpg, tif) senden Sie bitte an redaktion@sac-pfannenstiel.ch
CD und DVD senden Sie bitte an unsere untenstehende Postadresse.

Termine 2026

CN 1/26 Jan/Febr/März
CN 2/26 April/Mai/Juni
CN 3/26 Juli/August/Sept/Okt
CN 4/26 November/Dezember
CN 1/27 Januar/Februar/März

Redaktionsschluss

10.11.2025
09.02.2026
11.05.2026
07.09.2026
09.11.2026

Postadresse Sektion Pfannenstiel, c/o digipyrus GmbH, Asylstrasse 48, 8708 Männedorf
Telefon 044 920 33 03
E-Mail inserate@sac-pfannenstiel.ch



Danksagung

Ein herzliches Dankeschön geht an all unsere Inserenten, die uns auch im vergangenen Jahr treu begleitet haben:

A bis Z Allrounder, Zürich
Ammann Gartenbau, Meilen
Bächli Bergsport, Volketswil
Burg Schlosserei, Meilen
Feldner Druck AG, Oetwil am See
Griffig Kletterhalle, Uster
HansENZler AG, Männedorf
MOLKI STÄFA, Stäfa
Panoramaknife, Forch
Raiffeisenbank rechter Zürichsee, Männedorf
Schlagenhauf, Meilen
Sport Trend Shop, Hinwil
Stiftung Brunegg, Hombrechtikon
Veloteria, Stäfa
ZKB, Zürcher Kantonalbank
Zürichsee Fähre AG, Meilen

Der Vorstand empfiehlt die Berücksichtigung unserer Inserenten.
Vorstand SAC Pfannenstiel



SAC Expeditionsteam Frauen
Foto: Ramona Waldner

Allgemeine Informationen

Redaktionsschluss für die CN

Bitte Berichte, Touren und Fotos an:
redaktion@sac-pfannenstiel.ch

<u>Ausgabe</u>	<u>Redaktionsschluss</u>
2/26 April / Mai / Juni	09. Februar 2026
3/26 Juli / Aug / Sept / Okt	11. Mai 2026
4/26 Nov / Dez	07. September 2026

Walking-Treff

jeden Mittwoch, 09.00 – ca. 10.00 Uhr
(Juni/Juli/August: 08.00 – 09.00 Uhr)
beim Sportplatz Widenbad oberhalb Männedorf
Auskunft: Annemarie Füllemann, 079 764 15 46

Umgezogen?

Gib deine neue Adresse online unter
www.sac-cas.ch ein oder schreibe an:
Michi Bollinger, Eichackerstr. 21, 8132 Egg

Jassen im Restaurant Aberen

Aberenstrasse 36, 8712 Stäfa
Jeden 2. Donnerstag im Monat
19.00 – 22.00 Uhr



10. Dezember, 8. Januar, 12. Februar, 12. März

Plausch-Jassen für jedermann/jedefrau
Auskunft Wädi Reiser, 079 448 99 86
oder Max Wettstein, 079 351 65 15

Vorstandssitzungen 2026

MO 09.02., MO 11.05., MO 17.08., MO 19.10.

Anträge sind spätestens 20 Tage vorher an die
zuständige Kommission zu richten.

Karten und Führer

Ueli Walther, Weingartenstrasse 20
8708 Männedorf, Tel. 044 920 13 22

GV 2026: DO, 05. November 2026

Lieber **10 Minuten**
News scrollen als
im Stautempo rollen.

In 10 Minuten über den Zürichsee -
das kann nur die Fähre.



**ZÜRICHSEE-FÄHRE
HORGEN-MEILEN**

Unterstützt unsere Inserenten mit Eurem Einkauf oder Nutzung
der angebotenen Dienstleistungen.



E-BIKES

MOBILITÄT IM URBANEN RAUM



E-MTB's
CITY-BIKES
S-PEDELECS
CARGO-BIKES

www.veloteria.ch

Seestrasse 151 | 8712 Stäfa
info@veloteria.ch | 044 / 926 18 22

SERVICE
VERKAUF
BERATUNG
WERKSTATT



MOLKI STÄFA

Euer Fachgeschäft für Käse-
spezialitäten, Milchprodukte und
knackige Früchte & Gemüse
in Stäfa am Zürichsee.

MOLKI STÄFA

Bahnhofstrasse 26
8712 Stäfa
044 926 57 30
www.molki-staefa.ch



AZB
8706 Meilen

Post CH AG

SAC Pfannenstiel Club Nachrichten



Winterzeit?

Wir rüsten dich aus.



Alles für deine Wintertouren
auf baechli-bergsport.ch

Filiale Volketswil | Brunnenstrasse 1 | 8604 Volketswil



BÄCHLI
BERGSPORT